

Temat: wnioski do mpzp dla terenu położonego na zachód od ulicy św. Jana Bosko

Nadawca: [REDACTED]

Data: 27.10.2024, 22:50

Adresat: mpu@mpu-torun.pl

MIEJSKA PRACOWNIA URBANISTYCZNA W TORUNIU

Data wpływu 28. PAŹ. 2024

L. Dz. 2577

Prezydent Miasta Torunia za pośrednictwem Miejskiej Pracowni Urbanistycznej,

Składam następujące wnioski o:

1. zmianę obecnej funkcji terenu na: zieleni nieurządzonej z ochroną krajobrazu i przyrody; oraz sportu i rekreacji,
2. zachowanie charakteru terenu zieleni nieurządzonej na całym obszarze objętym projektem z załącznika do uchwały nr 70/24, z dnia 5 września 2024,
3. pozostawienie istniejącego boiska sportowego w jego dotychczasowej lokalizacji,
4. zamknięcie rozbudowy Środowiskowego Domu Samopomocy w granicach obecnego ogrodzenia, przy zachowaniu obecnej wysokości, z wysokim współczynnikiem powierzchni biologicznie czynnej, bez tworzenia dodatkowych dojazdów czy miejsc parkingowych,
5. zachowanie obecnie istniejących ciągów pieszych, bez ich utwardzania czy oświetlania,
6. ograniczenie istniejących funkcji usługowych: edukacji i usług zdrowotnych do istniejących już obiektów, uniemożliwienie budowy kolejnych obiektów usługowych oraz innej trwałej zabudowy,
7. zachowanie i ochronę terenu łąkowego równoległego do ulicy Bosko, na południe od Środowiskowego Domu Samopomocy, w formie zieleni naturalnej i nieurządzonej, całkowicie wolnej od zabudowy,
8. ograniczenie do minimum negatywnego wpływu dróg i parkingów na przylegające bezpośrednio do nich tereny zieleni (ochrona przed rozjeżdżaniem, parkowaniem)

Oświadczam, że nie jestem właścicielem / użytkownikiem wieczystym nieruchomości objętej wnioskiem. Wyrażam zgodę na doręczanie korespondencji w niniejszej sprawie za pomocą środków komunikacji elektronicznej.

Imię

Adres

Email

Telefon

WNIOSEK DO PROJEKTU MIEJSCOWEGO PLANU ZAGOSPODAROWANIA PRZESTRZENNEGO
DLA TERENU POŁOŻONEGO W REJONIE ULICY ŚW. JANA BOSKO W TORUNIU (731/2)

MIEJSKA PRACOWNIA URBANISTYCZNA W TORUNIU

Data wpływu 28. PAŹ. 2024

L. Dz.

2637

Telefon kontaktowy

Nie jestem właścicielem lub użytkownikiem wieczystym nieruchomości objętej wnioskiem.

Treść wniosku:

Wnoszę o:

- **zmianę obecnej funkcji terenu na funkcje:** zieleni nieurządzonej, z ochroną krajobrazu i przyrody oraz sportu i rekreacji.
- **ograniczenie istniejących funkcji usługowych:** edukacji i usług zdrowotnych do istniejących już obiektów, uniemożliwienie budowy kolejnych obiektów usługowych oraz innej trwałej zabudowy
- **ograniczenie możliwości ew. rozbudowy Środowiskowego Domu Samopomocy** do terenu obecnie objętego ogrodzeniem bez tworzenia nowych miejsc parkingowych i dojazdów
- **zachowanie obecnie istniejących ciągów pieszych** w formie naturalnej, nieutwardzonej,
- **zachowanie istniejącego boiska sportowego** w zieleni nieurządzonej,
- **zachowanie i ochronę terenu łąkowego** równoległego do ulicy Bosko, na południe od Środowiskowego Domu Samopomocy, w formie zieleni naturalnej i nieurządzonej, całkowicie wolnej od zabudowy
- **ograniczenie do minimum negatywnego wpływu dróg i parkingów** na przylegające bezpośrednio do nich tereny zieleni (ochrona przed rozjeżdżaniem, parkowaniem).

Wyrażam zgodę / Nie wyrażam zgody na doręczanie korespondencji w niniejszej sprawie za pomocą środków komunikacji elektronicznej w rozumieniu art. 2 pkt 5 ustawy z dnia 18 lipca 2002 r. o świadczeniu usług drogą elektroniczną (Dz.U. z 2020 r. poz. 344).

Czytelny podpis:

Data:

22.10.2024

WNIOSEK DO PROJEKTU MIEJSCOWEGO PLANU ZAGOSPODAROWANIA PRZESTRZENNEGO
DLA TERENU POŁOŻONEGO W REJONIE ULICY ŚW. JANA BOSKO W TORUNIU (731/2)

Wnioskodawca:

Telefon kontaktowy

Nie jestem właścicielem lub użytkownikiem wieczystym nieruchomości objętej wnioskiem.

Treść wniosku:

Wnoskuję o:

- zmianę obecnej funkcji terenu na funkcje: zieleni nieurządzonej z ochroną krajobrazu i przyrody oraz sportu i rekreacji.
- ograniczenie istniejących funkcji usługowych: edukacji i usług zdrowotnych do istniejących już obiektów, uniemożliwienie budowy kolejnych obiektów usługowych oraz innej trwałej zabudowy
- ograniczenie możliwości ew. rozbudowy Środowiskowego Domu Samopomocy do terenu obecnie objętego ogrodzeniem bez tworzenia nowych miejsc parkingowych i dojazdów
- zachowanie obecnie istniejących ciągów pieszych w formie naturalnej, nieutwardzonej,
- zachowanie istniejącego boiska sportowego w zieleni nieurządzonej,
- zachowanie i ochronę terenu łąkowego równoległego do ulicy Bosko, na południe od Środowiskowego Domu Samopomocy, w formie zieleni naturalnej i nieurządzonej, całkowicie wolnej od zabudowy
- ograniczenie do minimum negatywnego wpływu dróg i parkingów na przylegające bezpośrednio do nich tereny zieleni (ochrona przed rozjeżdżaniem, parkowaniem)


Wyrażam zgodę / Nie wyrażam zgody na doręczanie korespondencji w niniejszej sprawie za pomocą środków komunikacji elektronicznej w rozumieniu art. 2 pkt 5 ustawy z dnia 18 lipca 2002 r. o świadczeniu usług drogą elektroniczną (Dz.U. z 2020 r. poz. 344).

Czytelny podpis:

Data: 21.10.2024

WNIOSEK DO PROJEKTU MIEJSCOWEGO PLANU ZAGOSPODAROWANIA PRZESTRZENNEGO
DLA TERENU POŁOŻONEGO W REJONIE ULICY ŚW. JANA BOSKO W TORUNIU (731/2)

Wnioskodawca:



Telefon kontaktowy

Nie jestem właścicielem lub użytkownikiem wieczystym nieruchomości objętej wnioskiem.

Treść wniosku:

Wnioskuje o:

- zmianę obecnej funkcji terenu na funkcje: zieleni nieurządzonej z ochroną krajobrazu i przyrody oraz sportu i rekreacji.
- ograniczenie istniejących funkcji usługowych: edukacji i usług zdrowotnych do istniejących już obiektów, uniemożliwienie budowy kolejnych obiektów usługowych oraz innej trwałej zabudowy
- ograniczenie możliwości ew. rozbudowy Środowiskowego Domu Samopomocy do terenu obecnie objętego ogrodzeniem bez tworzenia nowych miejsc parkingowych i dojazdów
- zachowanie obecnie istniejących ciągów pieszych w formie naturalnej, nieutwardzonej,
- zachowanie istniejącego boiska sportowego w zieleni nieurządzonej,
- zachowanie i ochronę terenu łakowego równoległego do ulicy Bosko, na południe od Środowiskowego Domu Samopomocy, w formie zieleni naturalnej i nieurządzonej, całkowicie wolnej od zabudowy
- ograniczenie do minimum negatywnego wpływu dróg i parkingów na przylegające bezpośrednio do nichertereny zieleni (ochrona przed rozjeżdżaniem, parkowaniem)

Wyrażam zgodę / Nie wyrażam zgody na doręczanie korespondencji w niniejszej sprawie za pomocą środków komunikacji elektronicznej w rozumieniu art. 2 pkt 5 ustawy z dnia 18 lipca 2002 r. o świadczeniu usług drogą elektroniczną (Dz.U. z 2020 r. poz. 344).

Czytelny podpis:




Data: 29.10.2024

MIEJSKA PRACOWNIA URBANISTYCZNA W TORUNIU
Data wpływu 28. PAŹ 2024
L. Dz. 2592

WNIOSEK DO PROJEKTU MIEJSCOWEGO PLANU ZAGOSPODAROWANIA PRZESTRZENNEGO
DLA TERENU POŁOŻONEGO W REJONIE ULICY ŚW. JANA BOSKO W TORUNIU (731/2)

Wnioskodawca:



Telefon kontaktowy

BIURO PRACOWNIA URBANISTYCZNA W TORUNIU

Data wpływu 2.8. PAŹ 2024

L. Dz. 2625

Nie jestem właścicielem lub użytkownikiem wieczystym nieruchomości objętej wnioskiem.

Treść wniosku:

Wnioskuje o:

- zmianę obecnej funkcji terenu na funkcje: zieleni nieurządzonej z ochroną krajobrazu i przyrody oraz sportu i rekreacji.
- ograniczenie istniejących funkcji usługowych: edukacji i usług zdrowotnych do istniejących już obiektów, uniemożliwienie budowy kolejnych obiektów usługowych oraz innej trwałej zabudowy
- ograniczenie możliwości ew. rozbudowy Środowiskowego Domu Samopomocy do terenu obecnie objętego ogrodzeniem bez tworzenia nowych miejsc parkingowych i dojazdów
- zachowanie obecnie istniejących ciągów pieszych w formie naturalnej, nieutwardzonej,
- zachowanie istniejącego boiska sportowego w zieleni nieurządzonej,
- zachowanie i ochronę terenu łąkowego równoległego do ulicy Bosko, na południe od Środowiskowego Domu Samopomocy, w formie zieleni naturalnej i nieurządzonej, całkowicie wolnej od zabudowy
- ograniczenie do minimum negatywnego wpływu dróg i parkingów na przylegające bezpośrednio do nichereny zieleni (ochrona przed rozjeżdżaniem, parkowaniem)

Wyrażam zgodę / Nie wyrażam zgody na doręczanie korespondencji w niniejszej sprawie za pomocą środków komunikacji elektronicznej w rozumieniu art. 2 pkt 5 ustawy z dnia 18 lipca 2002 r. o świadczeniu usług drogą elektroniczną (Dz.U. z 2020 r. poz. 344).


Czytelny podpis

Data: 21/10/2024r.

p. Wilderowicz

WNIOSEK DO PROJEKTU MIEJSCOWEGO PLANU ZAGOSPODAROWANIA PRZESTRZENNEGO
DLA TERENU POŁOŻONEGO W REJONIE ULICY ŚW. JANA BOSKO W TORUNIU (731/2)

Wnioskodawca:



MIEJSKA PRACOWNIA URBANISTYCZNA W TORUNIU

Data wpływu 28. PAŹ 2024

2629

Telefon kontaktowy

Nie jestem właścicielem lub użytkownikiem wieczystym nieruchomości objętej wnioskiem.

Treść wniosku:

Wnioskuje o:

- zmianę obecnej funkcji terenu na funkcje: zieleni nieurządzonej z ochroną krajobrazu i przyrody oraz sportu i rekreacji.
- ograniczenie istniejących funkcji usługowych: edukacji i usług zdrowotnych do istniejących już obiektów, uniemożliwienie budowy kolejnych obiektów usługowych oraz innej trwałej zabudowy
- ograniczenie możliwości ew. rozbudowy Środowiskowego Domu Samopomocy do terenu obecnie objętego ogrodzeniem bez tworzenia nowych miejsc parkingowych i dojazdów
- zachowanie obecnie istniejących ciągów pieszych w formie naturalnej, nieutwardzonej,
- zachowanie istniejącego boiska sportowego w zieleni nieurządzonej,
- zachowanie i ochronę terenu łąkowego równoległego do ulicy Bosko, na południe od Środowiskowego Domu Samopomocy, w formie zieleni naturalnej i nieurządzonej, całkowicie wolnej od zabudowy
- ograniczenie do minimum negatywnego wpływu dróg i parkingów na przylegające bezpośrednio do nich tereny zieleni (ochrona przed rozjeżdżaniem, parkowaniem)

Wyrażam zgodę / Nie wyrażam zgody na doręczanie korespondencji w niniejszej sprawie za pomocą środków komunikacji elektronicznej w rozumieniu art. 2 pkt 5 ustawy z dnia 18 lipca 2002 r. o świadczeniu usług drogą elektroniczną (Dz.U. z 2020 r. poz. 344).


Czytelny podpis:



Data: 21-10-2024

WNIOSEK DO PROJEKTU MIEJSCOWEGO PLANU ZAGOSPODAROWANIA PRZESTRZENNEGO
DLA TERENU POŁOŻONEGO W REJONIE ULICY ŚW. JANA BOSKO W TORUNIU (731/2)

Wnioskodawca:



MIEJSKA PRACOWNIA URBANISTYCZNA W TORUNIU

Data wpływu 28. PAŹ 2024

L. Dz. 2694

Telefon kontaktowy

Nie jestem właścicielem lub użytkownikiem wieczystym nieruchomości objętej wnioskiem.

Treść wniosku:

Wnioskuje o:

- zmianę obecnej funkcji terenu na funkcje: zieleni nieurządzonej z ochroną krajobrazu i przyrody oraz sportu i rekreacji.
- ograniczenie istniejących funkcji usługowych: edukacji i usług zdrowotnych do istniejących już obiektów, uniemożliwienie budowy kolejnych obiektów usługowych oraz innej trwałej zabudowy
- ograniczenie możliwości ew. rozbudowy Środowiskowego Domu Samopomocy do terenu obecnie objętego ogrodzeniem bez tworzenia nowych miejsc parkingowych i dojazdów
- zachowanie obecnie istniejących ciągów pieszych w formie naturalnej, nieutwardzonej,
- zachowanie istniejącego boiska sportowego w zieleni nieurządzonej,
- zachowanie i ochronę terenu łąkowego równoległego do ulicy Bosko, na południe od Środowiskowego Domu Samopomocy, w formie zieleni naturalnej i nieurządzonej, całkowicie wolnej od zabudowy
- ograniczenie do minimum negatywnego wpływu dróg i parkingów na przylegające bezpośrednio do nich tereny zieleni (ochrona przed rozjeżdżaniem, parkowaniem)

Wyrażam zgodę / Nie wyrażam zgody na doręczanie korespondencji w niniejszej sprawie za pomocą środków komunikacji elektronicznej w rozumieniu art. 2 pkt 5 ustawy z dnia 18 lipca 2002 r. o świadczeniu usług drogą elektroniczną (Dz.U. z 2020 r. poz. 344).


Czytelny podpis:



Data: 22.10.2024

WNIOSEK DO PROJEKTU MIEJSCOWEGO PLANU ZAGOSPODAROWANIA PRZESTRZENNEGO
DLA TERENU POŁOŻONEGO W REJONIE ULICY ŚW. JANA BOSKO W TORUNIU (731/2)

Wnioskodawca:



MIĘSKA PRACOWNIA URBANISTYCZNA W TORUNIU
28. PAZ. 2024

Data wpływu

2615

Telefon kontaktowy

Nie jestem właścicielem lub użytkownikiem wieczystym nieruchomości objętej wnioskiem.

Treść wniosku:

Wnioskuje o:

- **zmianę obecnej funkcji terenu na funkcje:** zieleni nieurządzonej z ochroną krajobrazu i przyrody oraz sportu i rekreacji.
- **ograniczenie istniejących funkcji usługowych:** edukacji i usług zdrowotnych do istniejących już obiektów, uniemożliwienie budowy kolejnych obiektów usługowych oraz innej trwałej zabudowy
- **ograniczenie możliwości ew. rozbudowy Środowiskowego Domu Samopomocy** do terenu obecnie objętego ogrodzeniem bez tworzenia nowych miejsc parkingowych i dojazdów
- **zachowanie obecnie istniejących ciągów pieszych** w formie naturalnej, nieutwardzonej,
- **zachowanie istniejącego boiska sportowego** w zieleni nieurządzonej,
- **zachowanie i ochronę terenu łąkowego** równoległego do ulicy Bosko, na południe od Środowiskowego Domu Samopomocy, w formie zieleni naturalnej i nieurządzonej, całkowicie wolnej od zabudowy
- **ograniczenie do minimum** negatywnego wpływu dróg i parkingów na przylegające bezpośrednio do nich tereny zieleni (ochrona przed rozjeżdżaniem, parkowaniem)

Wyrażam zgodę / Nie wyrażam zgody na doręczanie korespondencji w niniejszej sprawie za pomocą środków komunikacji elektronicznej w rozumieniu art. 2 pkt 5 ustawy z dnia 18 lipca 2002 r. o świadczeniu usług drogą elektroniczną (Dz.U. z 2020 r. poz. 344).


Czytelny podpis



Data: 22.10.2024

WNIOSEK DO PROJEKTU MIEJSCOWEGO PLANU ZAGOSPODAROWANIA PRZESTRZENNEGO
DLA TERENU POŁOŻONEGO W REJONIE ULICY ŚW. JANA BOSKO W TORUNIU (731/2)

Wnioskodawca:



MIEJSKA PRACOWNIA URBANISTYCZNA W TORUNIU

Data wpływu 28. PAŹ. 2024

26.10

Telefon kontaktowy

Nie jestem właścicielem lub użytkownikiem wieczystym nieruchomości objętej wnioskiem.

Treść wniosku:

Wnioskuje o:

- zmianę obecnej funkcji terenu na funkcję: zieleni nieurządzonej z ochroną krajobrazu i przyrody oraz sportu i rekreacji.
- ograniczenie istniejących funkcji usługowych: edukacji i usług zdrowotnych do istniejących już obiektów, uniemożliwienie budowy kolejnych obiektów usługowych oraz innej trwałej zabudowy
- ograniczenie możliwości ew. rozbudowy Środowiskowego Domu Samopomocy do terenu obecnie objętego ogrodzeniem bez tworzenia nowych miejsc parkingowych i dojazdów
- zachowanie obecnie istniejących ciągów pieszych w formie naturalnej, nieutwardzonej,
- zachowanie istniejącego boiska sportowego w zieleni nieurządzonej,
- zachowanie i ochronę terenu łąkowego równoległego do ulicy Bosko, na południe od Środowiskowego Domu Samopomocy, w formie zieleni naturalnej i nieurządzonej, całkowicie wolnej od zabudowy
- ograniczenie do minimum negatywnego wpływu dróg i parkingów na przylegające bezpośrednio do nich tereny zieleni (ochrona przed rozjeżdżaniem, parkowaniem)

Wyrażam zgodę / Nie wyrażam zgody na doręczanie korespondencji w niniejszej sprawie za pomocą środków komunikacji elektronicznej w rozumieniu art. 2 pkt 5 ustawy z dnia 18 lipca 2002 r. o świadczeniu usług drogą elektroniczną (Dz.U. z 2020 r. poz. 344).

Czytelny podpis:



Data: 22.10.24

WNIOSEK DO PROJEKTU MIEJSCOWEGO PLANU ZAGOSPODAROWANIA PRZESTRZENNEGO
DLA TERENU POŁOŻONEGO W REJONIE ULICY ŚW. JANA BOSKO W TORUNIU (731/2)

Wnioskodawca:

Imię i nazwisko

Telefon kontaktowy

MIEJSKA PRACOWNIA URBANISTYCZNA W TORUNIU

28. PAŹ. 2024

Data wpływu

Dz.

2618

Nie jestem właścicielem lub użytkownikiem wieczystym nieruchomości objętej wnioskiem.

Treść wniosku:

Wnioskuje o:

- **zmianę obecnej funkcji terenu na funkcje:** zieleni nieurządzonej z ochroną krajobrazu i przyrody oraz sportu i rekreacji.
- **ograniczenie istniejących funkcji usługowych:** edukacji i usług zdrowotnych do istniejących już obiektów, uniemożliwienie budowy kolejnych obiektów usługowych oraz innej trwałej zabudowy
- **ograniczenie możliwości ew. rozbudowy Środowiskowego Domu Samopomocy** do terenu obecnie objętego ogrodzeniem bez tworzenia nowych miejsc parkingowych i dojazdów
- **zachowanie obecnie istniejących ciągów pieszych** w formie naturalnej, nieutwardzonej,
- **zachowanie istniejącego boiska sportowego** w zieleni nieurządzonej,
- **zachowanie i ochronę terenu łąkowego** równoległego do ulicy Bosko, na południe od Środowiskowego Domu Samopomocy, w formie zieleni naturalnej i nieurządzonej, całkowicie wolnej od zabudowy
- **ograniczenie do minimum negatywnego wpływu dróg i parkingów** na przylegające bezpośrednio do nich tereny zieleni (ochrona przed rozjeżdżaniem, parkowaniem)

Wyrażam zgodę / Nie wyrażam zgody na doręczanie korespondencji w niniejszej sprawie za pomocą środków komunikacji elektronicznej w rozumieniu art. 2 pkt 5 ustawy z dnia 18 lipca 2002 r. o świadczeniu usług drogą elektroniczną (Dz.U. z 2020 r. poz. 344).

Czytelny podpis

Data:

22.10.2024

WNIOSEK DO PROJEKTU MIEJSCOWEGO PLANU ZAGOSPODAROWANIA PRZESTRZENNEGO
DLA TERENU POŁOŻONEGO W REJONIE ULICY ŚW. JANA BOSKO W TORUNIU (731/2)

Wnioskodawca:

Imię

Adre

Adre

Telefon kontaktowy

MIEJSKA RADA MIASTA URBANISTYCZNA W TORUNIU
Data wpływu 28. PAŹ. 2024
L. Dz. 2619

Nie jestem właścicielem lub użytkownikiem wieczystym nieruchomości objętej wnioskiem.

Treść wniosku:

Wnioskuje o:

- zmianę obecnej funkcji terenu na funkcje: zieleni nieurządzonej z ochroną krajobrazu i przyrody oraz sportu i rekreacji.
- ograniczenie istniejących funkcji usługowych: edukacji i usług zdrowotnych do istniejących już obiektów, uniemożliwienie budowy kolejnych obiektów usługowych oraz innej trwałej zabudowy
- ograniczenie możliwości ew. rozbudowy Środowiskowego Domu Samopomocy do terenu obecnie objętego ogrodzeniem bez tworzenia nowych miejsc parkingowych i dojazdów
- zachowanie obecnie istniejących ciągów pieszych w formie naturalnej, nieutwardzonej,
- zachowanie istniejącego boiska sportowego w zieleni nieurządzonej,
- zachowanie i ochronę terenu łąkowego równoległego do ulicy Bosko, na południe od Środowiskowego Domu Samopomocy, w formie zieleni naturalnej i nieurządzonej, całkowicie wolnej od zabudowy
- ograniczenie do minimum negatywnego wpływu dróg i parkingów na przylegające bezpośrednio do nich tereny zieleni (ochrona przed rozjeżdżaniem, parkowaniem)

Wyrażam zgodę / Nie wyrażam zgody na doręczanie korespondencji w niniejszej sprawie za pomocą środków komunikacji elektronicznej w rozumieniu art. 2 pkt 5 ustawy z dnia 18 lipca 2002 r. o świadczeniu usług drogą elektroniczną (Dz.U. z 2020 r. poz. 344).

Czytelny podpis:

Data: 22.10.2024

WNIOSEK DO PROJEKTU MIEJSCOWEGO PLANU ZAGOSPODAROWANIA PRZESTRZENNEGO
DLA TERENU POŁOŻONEGO W REJONIE ULICY ŚW. JANA BOSKO W TORUNIU (731/2)

Wnioskodawca:

p. W. Kuczyński

MIEJSKA PRACOWNIA URBANISTYCZNA W TORUNIU

Data wpływu 28. PAŹ. 2024

Dz. 2624

Telefon kontaktowy

Nie jestem właścicielem lub użytkownikiem wieczystym nieruchomości objętej wnioskiem.

Treść wniosku:

Wnioskuje o:

- zmianę obecnej funkcji terenu na funkcje: zieleni nieurządzonej z ochroną krajobrazu i przyrody oraz sportu i rekreacji.
- ograniczenie istniejących funkcji usługowych: edukacji i usług zdrowotnych do istniejących już obiektów, uniemożliwienie budowy kolejnych obiektów usługowych oraz innej trwałej zabudowy
- ograniczenie możliwości ew. rozbudowy Środowiskowego Domu Samopomocy do terenu obecnie objętego ogrodzeniem bez tworzenia nowych miejsc parkingowych i dojazdów
- zachowanie obecnie istniejących ciągów pieszych w formie naturalnej, nieutwardzonej,
- zachowanie istniejącego boiska sportowego w zieleni nieurządzonej,
- zachowanie i ochronę terenu łąkowego równoległego do ulicy Bosko, na południe od Środowiskowego Domu Samopomocy, w formie zieleni naturalnej i nieurządzonej, całkowicie wolnej od zabudowy
- ograniczenie do minimum negatywnego wpływu dróg i parkingów na przylegające bezpośrednio do nich tereny zieleni (ochrona przed rozjeżdżaniem, parkowaniem)

Wyrażam zgodę / Nie wyrażam zgody na doręczanie korespondencji w niniejszej sprawie za pomocą środków komunikacji elektronicznej w rozumieniu art. 2 pkt 5 ustawy z dnia 18 lipca 2002 r. o świadczeniu usług drogą elektroniczną (Dz.U. z 2020 r. poz. 344).

Czytelny podpis:

Data: 22.10.2024

WNIOSEK DO PROJEKTU MIEJSCOWEGO PLANU ZAGOSPODAROWANIA PRZESTRZENNEGO
DLA TERENU POŁOŻONEGO W REJONIE ULICY ŚW. JANA BOSKO W TORUNIU (731/2)

Wniosekodawca:

Imię

Adres

Adres

Telefon kontaktowy

MIĘSKA PRACOWNIA URBANISTYCZNA W TORUNIU

Data wpływu 28. PAŹ. 2024

Dz.

2601

Nie jestem właścicielem lub użytkownikiem wieczystym nieruchomości objętej wnioskiem.

Treść wniosku:

Wnioskuje o:

- zmianę obecnej funkcji terenu na funkcje: zieleni nieurządzonej z ochroną krajobrazu i przyrody oraz sportu i rekreacji.
- ograniczenie istniejących funkcji usługowych: edukacji i usług zdrowotnych do istniejących już obiektów, uniemożliwienie budowy kolejnych obiektów usługowych oraz innej trwałej zabudowy
- ograniczenie możliwości ew. rozbudowy Środowiskowego Domu Samopomocy do terenu obecnie objętego ogrodzeniem bez tworzenia nowych miejsc parkingowych i dojazdów
- zachowanie obecnie istniejących ciągów pieszych w formie naturalnej, nieutwardzonej,
- zachowanie istniejącego boiska sportowego w zieleni nieurządzonej,
- zachowanie i ochronę terenu łąkowego równoległego do ulicy Bosko, na południe od Środowiskowego Domu Samopomocy, w formie zieleni naturalnej i nieurządzonej, całkowicie wolnej od zabudowy
- ograniczenie do minimum negatywnego wpływu dróg i parkingów na przylegające bezpośrednio do nieruchomości zieleni (ochrona przed rozjeżdżaniem, parkowaniem)

Wyrażam zgodę / Nie wyrażam zgody na doręczanie korespondencji w niniejszej sprawie za pomocą środków komunikacji elektronicznej w rozumieniu art. 2 pkt 5 ustawy z dnia 18 lipca 2002 r. o świadczeniu usług drogą elektroniczną (Dz.U. z 2020 r. poz. 344).

Czytelny podpis:

Data:

28.10.2024

**WNIOSEK DO PROJEKTU MIEJSCOWEGO PLANU ZAGOSPODAROWANIA PRZESTRZENNEGO
DLA TERENU POŁOŻONEGO W REJONIE ULICY ŚW. JANA BOSKO W TORUNIU (731/2)**

Wnio~~sk~~odawca:

MIEJSKA PRACOWNIA URBANISTYCZNA W TORUNIU
28. PAŹ. 2024

Data wpływu

Dz.

2628

Telefon~~u~~ kontaktowy

Nie ~~jestem~~ właścicielem, lub użytkownikiem wieczystym nieruchomości objętej wnioskiem.

Treść wniosku:

Wnioskuje o:

- ~~zmianę~~ obecnej funkcji terenu na funkcje: zieleni nieurządzonej, z ochroną krajobrazu i przyrody oraz sportu i rekreacji.
- ~~ograniczenie~~ istniejących funkcji usługowych: edukacji i usług zdrowotnych do istniejących już obiektów, uniemożliwienie budowy kolejnych obiektów usługowych oraz innej trwałej zabudowy
- ~~ograniczenie~~ możliwości ew. rozbudowy Środowiskowego Domu Samopomocy do terenu obecnie objętego ogrodzeniem bez tworzenia nowych miejsc parkingowych i dojazdów
- ~~zachowanie~~ obecnie istniejących ciągów pieszych w formie naturalnej, nieutwardzonej,
- ~~zachowanie~~ istniejącego boiska sportowego w zieleni nieurządzonej,
- ~~zachowanie~~ i ochronę terenu łąkowego równoległego do ulicy Bosko, na południe od Środowiskowego Domu Samopomocy, w formie zieleni naturalnej i nieurządzonej, całkowicie wolnej od zabudowy
- ~~ograniczenie~~ do minimum negatywnego wpływu dróg i parkingów na przylegające bezpośrednio do nich tereny zieleni (ochrona przed rozjeżdżaniem, parkowaniem)

Wyrażam zgodę / Nie wyrażam zgody na doręczanie korespondencji w niniejszej sprawie za pomocą środków komunikacji elektronicznej w rozumieniu art. 2 pkt 5 ustawy z dnia 18 lipca 2002 r. o świadczeniu usług drogą elektroniczną (Dz.U. z 2020 r. poz. 344).


Czytelny podpis:

Data: 22.10.24

p. Winiarczyk

**WNIOSEK DO PROJEKTU MIEJSCOWEGO PLANU ZAGOSPODAROWANIA PRZESTRZENNEGO
DLA TERENU POŁOŻONEGO W REJONIE ULICY ŚW. JANA BOSKO W TORUNIU (731/2)**

Wnioskodawca:



Telefon kontaktowy

MIEJSKA PRACOWNIA URBANISTYCZNA W TORUNIU

Data wpływu 28. PAŹ. 2024

L. Dz. 2630

Nie jestem właścicielem lub użytkownikiem wieczystym nieruchomości objętej wnioskiem.

treść wniosku:

Wnioskuje o:

- **zmianę obecnej funkcji terenu na funkcje:** zieleni nieurządzonej, z ochroną krajobrazu i przyrody oraz sportu i rekreacji.
- **ograniczenie istniejących funkcji usługowych:** edukacji i usług zdrowotnych do istniejących już obiektów, uniemożliwienie budowy kolejnych obiektów usługowych oraz innej trwałej zabudowy
- **ograniczenie możliwości ew. rozbudowy Środowiskowego Domu Samopomocy** do terenu obecnie objętego ogrodzeniem bez tworzenia nowych miejsc parkingowych i dojazdów
- **zachowanie obecnie istniejących ciągów pieszych** w formie naturalnej, nieutwardzonej,
- **zachowanie istniejącego boiska sportowego** w zieleni nieurządzonej,
- **zachowanie i ochronę terenu łąkowego** równoległego do ulicy Bosko, na południe od Środowiskowego Domu Samopomocy, w formie zieleni naturalnej i nieurządzonej, całkowicie wolnej od zabudowy
- **ograniczenie do minimum** negatywnego wpływu dróg i parkingów na przylegające bezpośrednio do nich tereny zieleni (ochrona przed rozjeżdżaniem, parkowaniem).

Wyrażam zgodę / Nie wyrażam zgody na doręczanie korespondencji w niniejszej sprawie za pomocą środków komunikacji elektronicznej w rozumieniu art. 2 pkt 5 ustawy z dnia 18 lipca 2002 r. o świadczeniu usług drogą elektroniczną (Dz.U. z 2020 r. poz. 344).

Czytelny podpis: ...



... Data: *22.10.2024*

WNIOSEK DO PROJEKTU MIEJSCOWEGO PLANU ZAGOSPODAROWANIA PRZESTRZENNEGO
DLA TERENU POŁOŻONEGO W REJONIE ULICY ŚW. JANA BOSKO W TORUNIU (731/2)

Wnioskodawca:

Telefon kontaktowy

MIEJSKA PRACOWNIA URBANISTYCZNA W TORUNIU
28. PAŹ. 2024
Data wpływu
L. Dz. 2590

Nie jestem właścicielem lub użytkownikiem wieczystym nieruchomości objętej wnioskiem.

Treść wniosku:

Wnioskuje o:

- zmianę obecnej funkcji terenu na funkcje: zieleni nieurządzonej z ochroną krajobrazu i przyrody oraz sportu i rekreacji.
- ograniczenie istniejących funkcji usługowych: edukacji i usług zdrowotnych do istniejących już obiektów, uniemożliwienie budowy kolejnych obiektów usługowych oraz innej trwałej zabudowy
- ograniczenie możliwości ew. rozbudowy Środowiskowego Domu Samopomocy do terenu obecnie objętego ogrodzeniem bez tworzenia nowych miejsc parkingowych i dojazdów
- zachowanie obecnie istniejących ciągów pieszych w formie naturalnej, nieutwardzonej,
- zachowanie istniejącego boiska sportowego w zieleni nieurządzonej,
- zachowanie i ochronę terenu łąkowego równoległego do ulicy Bosko, na południe od Środowiskowego Domu Samopomocy, w formie zieleni naturalnej i nieurządzonej, całkowicie wolnej od zabudowy
- ograniczenie do minimum negatywnego wpływu dróg i parkingów na przylegające bezpośrednio do nich tereny zieleni (ochrona przed rozjeżdżaniem, parkowaniem)

Wyrażam zgodę / Nie wyrażam zgody na doręczanie korespondencji w niniejszej sprawie za pomocą środków komunikacji elektronicznej w rozumieniu art. 2 pkt 5 ustawy z dnia 18 lipca 2002 r. o świadczeniu usług drogą elektroniczną (Dz.U. z 2020 r. poz. 344).

Czytelny podpis

Data:

21.10.2024

WNIOSEK DO PROJEKTU MIEJSCOWEGO PLANU ZAGOSPODAROWANIA PRZESTRZENNEGO
DLA TERENU POŁOŻONEGO W REJONIE ULICY ŚW. JANA BOSKO W TORUNIU (731/2)

Wnioskodawca:

Imię

Adres

Adres

Telefon kontaktowy

MIEJSKA PRACOWNIA URBANISTYCZNA W TORUNIU

Data wpływu 28. PAŹ. 2024

L. Dz. 2600

Nie jestem właścicielem lub użytkownikiem wieczystym nieruchomości objętej wnioskiem.

Treść wniosku:

Wnioskuje o:

- zmianę obecnej funkcji terenu na funkcje: zieleni nieurządzonej z ochroną krajobrazu i przyrody oraz sportu i rekreacji.
- ograniczenie istniejących funkcji usługowych: edukacji i usług zdrowotnych do istniejących już obiektów, uniemożliwienie budowy kolejnych obiektów usługowych oraz innej trwałej zabudowy
- ograniczenie możliwości ew. rozbudowy Środowiskowego Domu Samopomocy do terenu obecnie objętego ogrodzeniem bez tworzenia nowych miejsc parkingowych i dojazdów
- zachowanie obecnie istniejących ciągów pieszych w formie naturalnej, nieutwardzonej,
- zachowanie istniejącego boiska sportowego w zieleni nieurządzonej,
- zachowanie i ochronę terenu łąkowego równoległego do ulicy Bosko, na południe od Środowiskowego Domu Samopomocy, w formie zieleni naturalnej i nieurządzonej, całkowicie wolnej od zabudowy
- ograniczenie do minimum negatywnego wpływu dróg i parkingów na przylegające bezpośrednio do nich tereny zieleni (ochrona przed rozjeżdżaniem, parkowaniem)

Wyrażam zgodę / Nie wyrażam zgody na doręczanie korespondencji w niniejszej sprawie za pomocą środków komunikacji elektronicznej w rozumieniu art. 2 pkt 5 ustawy z dnia 18 lipca 2002 r. o świadczeniu usług drogą elektroniczną (Dz.U. z 2020 r. poz. 344).

Czytelny podpis

Data: 21.10.2024

WNIOSEK DO PROJEKTU MIEJSCOWEGO PLANU ZAGOSPODAROWANIA PRZESTRZENNEGO
DLA TERENU POŁOŻONEGO W REJONIE ULICY ŚW. JANA BOSKO W TORUNIU (731/2)

Wnioskodawca:

Telefon kontaktowy

Nie jestem właścicielem lub użytkownikiem wieczystym nieruchomości objętej wnioskiem.

Treść wniosku:

Wnioskuje o:

- zmianę obecnej funkcji terenu na funkcje: zieleni nieurządzonej z ochroną krajobrazu i przyrody oraz sportu i rekreacji.
- ograniczenie istniejących funkcji usługowych: edukacji i usług zdrowotnych do istniejących już obiektów, uniemożliwienie budowy kolejnych obiektów usługowych oraz innej trwałej zabudowy
- ograniczenie możliwości ew. rozbudowy Środowiskowego Domu Samopomocy do terenu obecnie objętego ogrodzeniem bez tworzenia nowych miejsc parkingowych i dojazdów
- zachowanie obecnie istniejących ciągów pieszych w formie naturalnej, nieutwardzonej,
- zachowanie istniejącego boiska sportowego w zieleni nieurządzonej,
- zachowanie i ochronę terenu łąkowego równoległego do ulicy Bosko, na południe od Środowiskowego Domu Samopomocy, w formie zieleni naturalnej i nieurządzonej, całkowicie wolnej od zabudowy
- ograniczenie do minimum negatywnego wpływu dróg i parkingów na przylegające bezpośrednio do nich tereny zieleni (ochrona przed rozjeżdżaniem, parkowaniem)

Wyrażam zgodę / Nie wyrażam zgody na doręczanie korespondencji w niniejszej sprawie za pomocą środków komunikacji elektronicznej w rozumieniu art. 2 pkt 5 ustawy z dnia 18 lipca 2002 r. o świadczeniu usług drogą elektroniczną (Dz.U. z 2020 r. poz. 344).

Czytelny podpis

Data: 21.10.2024

WNIOSEK DO PROJEKTU MIEJSCOWEGO PLANU ZAGOSPODAROWANIA PRZESTRZENNEGO
DLA TERENU POŁOŻONEGO W REJONIE ULICY ŚW. JANA BOSKO W TORUNIU (731/2)

Wnioskodawca:

Imię i nazwisko

MIEJSKA PRACOWNIA URBANISTYCZNA W TORUNIU

Data wpływu 2.8. PAŹ. 2024

L. Dz. 2598

Nie jestem właścicielem lub użytkownikiem wieczystym nieruchomości objętej wnioskiem.

Treść wniosku:

Wnioskuje o:

- zmianę obecnej funkcji terenu na funkcje: zieleni nieurządzonej z ochroną krajobrazu i przyrody oraz sportu i rekreacji.
- ograniczenie istniejących funkcji usługowych: edukacji i usług zdrowotnych do istniejących już obiektów, uniemożliwienie budowy kolejnych obiektów usługowych oraz innej trwałej zabudowy
- ograniczenie możliwości ew. rozbudowy Środowiskowego Domu Samopomocy do terenu obecnie objętego ogrodzeniem bez tworzenia nowych miejsc parkingowych i dojazdów
- zachowanie obecnie istniejących ciągów pieszych w formie naturalnej, nieutwardzonej,
- zachowanie istniejącego boiska sportowego w zieleni nieurządzonej,
- zachowanie i ochronę terenu łąkowego równoległego do ulicy Bosko, na południe od Środowiskowego Domu Samopomocy, w formie zieleni naturalnej i nieurządzonej, całkowicie wolnej od zabudowy
- ograniczenie do minimum negatywnego wpływu dróg i parkingów na przylegające bezpośrednio do nichertereny zieleni (ochrona przed rozjeżdżaniem, parkowaniem)


Wyrażam zgodę / Nie wyrażam zgody na doręczanie korespondencji w niniejszej sprawie za pomocą środków komunikacji elektronicznej w rozumieniu art. 2 pkt 5 ustawy z dnia 18 lipca 2002 r. o świadczeniu usług drogą elektroniczną (Dz.U. z 2020 r. poz. 344).

Czytelny podpis:

Data: 21.10.2024

WNIOSEK DO PROJEKTU MIEJSCOWEGO PLANU ZAGOSPODAROWANIA PRZESTRZENNEGO
DLA TERENU POŁOŻONEGO W REJONIE ULICY ŚW. JANA BOSKO W TORUNIU (731/2)

Wnioskodawca:



WIEJSKO-PRACOWNIA ORGANIZACYJNA W TORUNIU

Data wpływu 28. PAŹ. 2024

L. Dz. 2597

Nie jestem właścicielem lub użytkownikiem wieczystym nieruchomości objętej wnioskiem.

Treść wniosku:

Wnioskuję o:

- **zmianę obecnej funkcji terenu na funkcje:** zieleni nieurządzonej z ochroną krajobrazu i przyrody oraz sportu i rekreacji.
- **ograniczenie istniejących funkcji usługowych:** edukacji i usług zdrowotnych do istniejących już obiektów, uniemożliwienie budowy kolejnych obiektów usługowych oraz innej trwałej zabudowy
- **ograniczenie możliwości ew. rozbudowy** Środowiskowego Domu Samopomocy do terenu obecnie objętego ogrodzeniem bez tworzenia nowych miejsc parkingowych i dojazdów
- **zachowanie obecnie istniejących ciągów pieszych** w formie naturalnej, nieutwardzonej,
- **zachowanie istniejącego boiska sportowego** w zieleni nieurządzonej,
- **zachowanie i ochronę terenu łąkowego** równoległego do ulicy Bosko, na południe od Środowiskowego Domu Samopomocy, w formie zieleni naturalnej i nieurządzonej, całkowicie wolnej od zabudowy
- **ograniczenie do minimum** negatywnego wpływu dróg i parkingów na przylegające bezpośrednio do nich tereny zieleni (ochrona przed rozjeżdżaniem, parkowaniem)

Wyrażam zgodę / Nie wyrażam zgody na doręczanie korespondencji w niniejszej sprawie za pomocą środków komunikacji elektronicznej w rozumieniu art. 2 pkt 5 ustawy z dnia 18 lipca 2002 r. o świadczeniu usług drogą elektroniczną (Dz.U. z 2020 r. poz. 344).

Czytelny podpis:



Data: 21.10.2024

WNIOSEK DO PROJEKTU MIEJSCOWEGO PLANU ZAGOSPODAROWANIA PRZESTRZENNEGO
DŁA TERENU POŁOŻONEGO W REJONIE ULICY ŚW. JANA BOSKO W TORUNIU (731/2)

Wnioskodawca:

MIEJSKA PRACOWNIA URBANISTYCZNA W TORUNIU

Data wpływu 28. PAŹ 2024

L. Dz.

2595

Telefon kontaktowy

Nie jestem właścicielem lub użytkownikiem wieczystym nieruchomości objętej wnioskiem.

Treść wniosku:

Wnioskuje o:

- zmianę obecnej funkcji terenu na funkcje: zieleni nieurządzonej z ochroną krajobrazu i przyrody oraz sportu i rekreacji.
- ograniczenie istniejących funkcji usługowych: edukacji i usług zdrowotnych do istniejących już obiektów, uniemożliwienie budowy kolejnych obiektów usługowych oraz innej trwałej zabudowy
- ograniczenie możliwości ew. rozbudowy Środowiskowego Domu Samopomocy do terenu obecnie objętego ogrodzeniem bez tworzenia nowych miejsc parkingowych i dojazdów
- zachowanie obecnie istniejących ciągów pieszych w formie naturalnej, nieutwardzonej,
- zachowanie istniejącego boiska sportowego w zieleni nieurządzonej,
- zachowanie i ochronę terenu łąkowego równoległego do ulicy Bosko, na południe od Środowiskowego Domu Samopomocy, w formie zieleni naturalnej i nieurządzonej, całkowicie wolnej od zabudowy
- ograniczenie do minimum negatywnego wpływu dróg i parkingów na przylegające bezpośrednio do nichereny zieleni (ochrona przed rozjeżdżaniem, parkowaniem)

Wyrażam zgodę / Nie wyrażam zgody na doręczanie korespondencji w niniejszej sprawie za pomocą środków komunikacji elektronicznej w rozumieniu art. 2 pkt 5 ustawy z dnia 18 lipca 2002 r. o świadczeniu usług drogą elektroniczną (Dz.U. z 2020 r. poz. 344).

Czytelny podpis:

Data: 21.8.2024r.

WNIOSEK DO PROJEKTU MIEJSCOWEGO PLANU ZAGOSPODAROWANIA PRZESTRZENNEGO
DLA TERENU POŁOŻONEGO W REJONIE ULICY ŚW. JANA BOSKO W TORUNIU (731/2)

Wnioskodawca:

Imię i nazwisko

MIEJSKA PRACOWNIA URBANISTYCZNA W TORUNIU

Data wpływu 28. PAŹ 2024

L. Dz. 2594

Nie jestem właścicielem lub użytkownikiem wieczystym nieruchomości objętej wnioskiem.

Treść wniosku:

Wnioskuje o:

- zmianę obecnej funkcji terenu na funkcje: zieleni nieurządzonej z ochroną krajobrazu i przyrody oraz sportu i rekreacji.
- ograniczenie istniejących funkcji usługowych: edukacji i usług zdrowotnych do istniejących już obiektów, uniemożliwienie budowy kolejnych obiektów usługowych oraz innej trwałej zabudowy
- ograniczenie możliwości ew. rozbudowy Środowiskowego Domu Samopomocy do terenu obecnie objętego ogrodzeniem bez tworzenia nowych miejsc parkingowych i dojazdów
- zachowanie obecnie istniejących ciągów pieszych w formie naturalnej, nieutwardzonej,
- zachowanie istniejącego boiska sportowego w zieleni nieurządzonej,
- zachowanie i ochronę terenu łąkowego równoległego do ulicy Bosko, na południe od Środowiskowego Domu Samopomocy, w formie zieleni naturalnej i nieurządzonej, całkowicie wolnej od zabudowy
- ograniczenie do minimum negatywnego wpływu dróg i parkingów na przylegające bezpośrednio do nich tereny zieleni (ochrona przed rozjeżdżaniem, parkowaniem)

Wyrażam zgodę / Nie wyrażam zgody na doręczanie korespondencji w niniejszej sprawie za pomocą środków komunikacji elektronicznej w rozumieniu art. 2 pkt 5 ustawy z dnia 18 lipca 2002 r. o świadczeniu usług drogą elektroniczną (Dz.U. z 2020 r. poz. 344).

Czytelny podpis:

Data: 21-10-2024

WNIOSEK DO PROJEKTU MIEJSCOWEGO PLANU ZAGOSPODAROWANIA PRZESTRZENNEGO
DLA TERENU POŁOŻONEGO W REJONIE ULICY ŚW. JANA BOSKO W TORUNIU (731/2)

Wnioskodawca:

Imię

Adres

Adres

Telefon

MIEJSKA PRACOWNIA URBANISTYCZNA W TORUNIU

Data wpływu 28. PAŹ 2024

L. Dz.

2611

Nie jestem właścicielem lub użytkownikiem wieczystym nieruchomości objętej wnioskiem.

Treść wniosku:

Wnioskuje o:

- zmianę **obecnej** funkcji terenu na funkcje: zieleni nieurządzonej z ochroną krajobrazu i przyrody oraz sportu i rekreacji.
- ograniczenie **istniejących** funkcji usługowych: edukacji i usług zdrowotnych do istniejących już obiektów, uniemożliwienie budowy kolejnych obiektów usługowych oraz innej trwałej zabudowy
- ograniczenie **możliwości ew. rozbudowy** Środowiskowego Domu Samopomocy do terenu obecnie objętego ogrodzeniem bez tworzenia nowych miejsc parkingowych i dojazdów
- zachowanie **obecnie istniejących** ciągów pieszych w formie naturalnej, nieutwardzonej,
- zachowanie **istniejącego** boiska sportowego w zieleni nieurządzonej,
- zachowanie i **ochronę** terenu łąkowego równoległego do ulicy Bosko, na południe od Środowiskowego Domu Samopomocy, w formie zieleni naturalnej i nieurządzonej, całkowicie wolnej od zabudowy
- ograniczenie **do minimum** negatywnego wpływu dróg i parkingów na przylegające bezpośrednio do nich tereny zieleni (ochrona przed rozjeżdżaniem, parkowaniem)


Wyrażam zgodę / Nie wyrażam zgody na doręczanie korespondencji w niniejszej sprawie za pomocą środków komunikacji elektronicznej w rozumieniu art. 2 pkt 5 ustawy z dnia 18 lipca 2002 r. o świadczeniu usług drogą elektroniczną (Dz.U. z 2020 r. poz. 344).

Czytelny podpis

Data: 18.10.2024

WNIOSEK DO PROJEKTU MIEJSCOWEGO PLANU ZAGOSPODAROWANIA PRZESTRZENNEGO
DLA TERENU POŁOŻONEGO W REJONIE ULICY ŚW. JANA BOSKO W TORUNIU (731/2)

Wniosekodawca:



MIEJSKA PRACOWNIA URBANISTYCZNA W TORUNIU
28. PAŹ. 2024
Data wpływu
Dz. 2604

Nie jestem właścicielem lub użytkownikiem wieczystym nieruchomości objętej wnioskiem.


Treść wniosku:

Wnioskuje o:

- **zmianę obecnej funkcji terenu na funkcję:** zieleni nieurządzonej z ochroną krajobrazu i przyrody oraz sportu i rekreacji.
- **ograniczenie istniejących funkcji usługowych:** edukacji i usług zdrowotnych do istniejących już obiektów, uniemożliwienie budowy kolejnych obiektów usługowych oraz innej trwałej zabudowy
- **ograniczenie możliwości ew. rozbudowy** Środowiskowego Domu Samopomocy do terenu obecnie objętego ogrodzeniem bez tworzenia nowych miejsc parkingowych i dojazdów
- **zachowanie obecnie istniejących ciągów pieszych** w formie naturalnej, nieutwardzonej,
- **zachowanie istniejącego boiska sportowego** w zieleni nieurządzonej,
- **zachowanie i ochronę terenu łąkowego** równoległego do ulicy Bosko, na południe od Środowiskowego Domu Samopomocy, w formie zieleni naturalnej i nieurządzonej, całkowicie wolnej od zabudowy
- **ograniczenie do minimum** negatywnego wpływu dróg i parkingów na przylegające bezpośrednio do nich tereny zieleni (ochrona przed rozjeżdżaniem, parkowaniem)

Wyrażam zgodę / Nie wyrażam zgody na doręczanie korespondencji w niniejszej sprawie za pomocą środków komunikacji elektronicznej w rozumieniu art. 2 pkt 5 ustawy z dnia 18 lipca 2002 r. o świadczeniu usług drogą elektroniczną (Dz.U. z 2020 r. poz. 344).

Czytelny podpis:



Data: 18.10.2024r.

WNIOSEK DO PROJEKTU MIEJSCOWEGO PLANU ZAGOSPODAROWANIA PRZESTRZENNEGO
DLA TERENU POŁOŻONEGO W REJONIE ULICY ŚW. JANA BOSKO W TORUNIU (731/2)

Wnioskodawca:

p. W. Włodek
dotyczy terenu ze ŚD Samopomocy

MIEJSKA PRACOWNIA URBANISTYCZNA W TORUNIU

Data wpływu 28. PAŹ. 2024

L. Dz. 2623

Nie jestem właścicielem lub użytkownikiem wieczystym nieruchomości objętej wnioskiem.

treść wniosku:

Wnioskuje o:

- zmianę obecnej funkcji terenu na funkcje: zieleni nieurządzonej z ochroną krajobrazu i przyrody oraz sportu i rekreacji.
- ograniczenie istniejących funkcji usługowych: edukacji i usług zdrowotnych do istniejących już obiektów, uniemożliwienie budowy kolejnych obiektów usługowych oraz innej trwałej zabudowy
- ograniczenie możliwości ew. rozbudowy Środowiskowego Domu Samopomocy do terenu obecnie objętego ogrodzeniem bez tworzenia nowych miejsc parkingowych i dojazdów
- zachowanie obecnie istniejących ciągów pieszych w formie naturalnej, nieutwardzonej,
- zachowanie istniejącego boiska sportowego w zieleni nieurządzonej,
- zachowanie i ochronę terenu łąkowego równoległego do ulicy Bosko, na południe od Środowiskowego Domu Samopomocy, w formie zieleni naturalnej i nieurządzonej, całkowicie wolnej od zabudowy
- ograniczenie do minimum negatywnego wpływu dróg i parkingów przylegające bezpośrednio do nieurządzonej zieleni (ochrona przed rozjeżdżaniem, parkowaniem)


Wyrażam zgodę / Nie wyrażam zgody na doręczanie korespondencji w niniejszej sprawie za pomocą środków komunikacji elektronicznej w rozumieniu art. 2 pkt 5 ustawy z dnia 18 lipca 2002 r. o świadczeniu usług drogą elektroniczną (Dz.U. z 2020 r. poz. 344).

Czytelny podpis: ..

Data: 18.10.24.

WNIOSEK DO PROJEKTU MIEJSCOWEGO PLANU ZAGOSPODAROWANIA PRZESTRZENNEGO
DLA TERENU POŁOŻONEGO W REJONIE ULICY ŚW. JANA BOSKO W TORUNIU (731/2)

Wnioskodawca:



Telefon kontaktowy

MIEJSKA PRACOWNIA URBANISTYCZNA W TORUNIU

Data wpływu 28. PAŹ 2024

L. Dz. 2613

Nie jestem właścicielem lub użytkownikiem wieczystym nieruchomości objętej wnioskiem.

1. Treść wniosku:

Wnioskuje o:

- zmianę obecnej funkcji terenu na funkcje: zieleni nieurządzonej z ochroną krajobrazu i przyrody oraz sportu i rekreacji.
- ograniczenie istniejących funkcji usługowych: edukacji i usług zdrowotnych do istniejących już obiektów, uniemożliwienie budowy kolejnych obiektów usługowych oraz innej trwałej zabudowy
- ograniczenie możliwości ew. rozbudowy Środowiskowego Domu Samopomocy do terenu obecnie objętego ogrodzeniem bez tworzenia nowych miejsc parkingowych i dojazdów
- zachowanie obecnie istniejących ciągów pieszych w formie naturalnej, nieutwardzonej,
- zachowanie istniejącego boiska sportowego w zieleni nieurządzonej,
- zachowanie i ochronę terenu łąkowego równoległego do ulicy Bosko, na południe od Środowiskowego Domu Samopomocy, w formie zieleni naturalnej i nieurządzonej, całkowicie wolnej od zabudowy
- ograniczenie do minimum negatywnego wpływu dróg i parkingów na przylegające bezpośrednio do nich tereny zieleni (ochrona przed rozjeżdżaniem, parkowaniem)

Wyrażam zgodę / Nie wyrażam zgody na doręczanie korespondencji w niniejszej sprawie za pomocą środków komunikacji elektronicznej w rozumieniu art. 2 pkt 5 ustawy z dnia 18 lipca 2002 r. o świadczeniu usług drogą elektroniczną (Dz.U. z 2020 r. poz. 344).

Czytelny podpis:




Data: 18.10.2024

WNIOSEK DO PROJEKTU MIEJSCOWEGO PLANU ZAGOSPODAROWANIA PRZESTRZENNEGO
DLA TERENU POŁOŻONEGO W REJONIE ULICY ŚW. JANA BOSKO W TORUNIU (731/2)

Wnioskodawca:

Imię i nazwisko



Telefon kontaktowy

MIEJSKA PRACOWNIA URBANISTYCZNA W TORUNIU

Data wpływu 28. PAŹ. 2024

L. Dz. 2610

Nie jestem właścicielem lub użytkownikiem wieczystym nieruchomości objętej wnioskiem.

Treść wniosku:

Wnioskuje o:

- zmianę obecnej funkcji terenu na funkcje: zieleni nieurządzonej z ochroną krajobrazu i przyrody oraz sportu i rekreacji.
- ograniczenie istniejących funkcji usługowych: edukacji i usług zdrowotnych do istniejących już obiektów, uniemożliwienie budowy kolejnych obiektów usługowych oraz innej trwałej zabudowy
- ograniczenie możliwości ew. rozbudowy Środowiskowego Domu Samopomocy do terenu obecnie objętego ogrodzeniem bez tworzenia nowych miejsc parkingowych i dojazdów
- zachowanie obecnie istniejących ciągów pieszych w formie naturalnej, nieutwardzonej,
- zachowanie istniejącego boiska sportowego w zieleni nieurządzonej,
- zachowanie i ochronę terenu łąkowego równoległego do ulicy Bosko, na południe od Środowiskowego Domu Samopomocy, w formie zieleni naturalnej i nieurządzonej, całkowicie wolnej od zabudowy
- ograniczenie do minimum negatywnego wpływu dróg i parkingów na przylegające bezpośrednio do nich tereny zieleni (ochrona przed rozjeżdżaniem, parkowaniem)

Wyrażam zgodę / Nie wyrażam zgody na doręczanie korespondencji w niniejszej sprawie za pomocą środków komunikacji elektronicznej w rozumieniu art. 2 pkt 5 ustawy z dnia 18 lipca 2002 r. o świadczeniu usług drogą elektroniczną (Dz.U. z 2020 r. poz. 344).


Czytelny podpis:



Data: 19.10.2024

WNIOSEK DO PROJEKTU MIEJSCOWEGO PLANU ZAGOSPODAROWANIA PRZESTRZENNEGO
DLA TERENU POŁOŻONEGO W REJONIE ULICY ŚW. JANA BOSKO W TORUNIU (731/2)

Wnioskodawca:



Telefon kontaktowy

MIĘSKA PRACOWNIA URBANISTYCZNA W TORUNIU
Data wpływu 28. PAŹ 2024
Dz. 2602

Nie jestem właścicielem lub użytkownikiem wieczystym nieruchomości objętej wnioskiem.

1. **treść wniosku:**

Wnioskuje o:

- **zmianę obecnej funkcji terenu na funkcje:** zieleni nieurządzonej z ochroną krajobrazu i przyrody oraz sportu i rekreacji.
- **ograniczenie istniejących funkcji usługowych:** edukacji i usług zdrowotnych do istniejących już obiektów, uniemożliwienie budowy kolejnych obiektów usługowych oraz innej trwałej zabudowy
- **ograniczenie możliwości ew. rozbudowy** Środowiskowego Domu Samopomocy do terenu obecnie objętego ogrodzeniem bez tworzenia nowych miejsc parkingowych i dojazdów
- **zachowanie obecnie istniejących ciągów pieszych** w formie naturalnej, nieutwardzonej,
- **zachowanie istniejącego boiska sportowego** w zieleni nieurządzonej,
- **zachowanie i ochronę terenu łukowego** równoległego do ulicy Bosko, na południe od Środowiskowego Domu Samopomocy, w formie zieleni naturalnej i nieurządzonej, całkowicie wolnej od zabudowy
- **ograniczenie do minimum** negatywnego wpływu dróg i parkingów na przylegające bezpośrednio do nich tereny zieleni (ochrona przed rozjeżdżaniem, parkowaniem)

Wyrażam zgodę / Nie wyrażam zgody na doręczanie korespondencji w niniejszej sprawie za pomocą środków komunikacji elektronicznej w rozumieniu art. 2 pkt 5 ustawy z dnia 18 lipca 2002 r. o świadczeniu usług drogą elektroniczną (Dz.U. z 2020 r. poz. 344).


Czytelny podpis:



Data: 20.10.2024

WNIOSEK DO PROJEKTU MIEJSCOWEGO PLANU ZAGOSPODAROWANIA PRZESTRZENNEGO
DLA TERENU POŁOŻONEGO W REJONIE ULICY ŚW. JANA BOSKO W TORUNIU (731/2)

Wnioskodawca:



MIEJSKA PRACOWNIA URBANISTYCZNA W TORUNIU
26. PAŹ. 2024

Data wpływu

L. Dz. 2596

Nie jestem właścicielem lub użytkownikiem wieczystym nieruchomości objętej wnioskiem.


treść wniosku:

Wnioskuje o:

- zmianę obecnej funkcji terenu na funkcje: zieleni nieurządzonej z ochroną krajobrazu i przyrody oraz sportu i rekreacji.
- ograniczenie istniejących funkcji usługowych: edukacji i usług zdrowotnych do istniejących już obiektów, uniemożliwienie budowy kolejnych obiektów usługowych oraz innej trwałej zabudowy
- ograniczenie możliwości ew. rozbudowy Środowiskowego Domu Samopomocy do terenu obecnie objętego ogrodzeniem bez tworzenia nowych miejsc parkingowych i dojazdów
- zachowanie obecnie istniejących ciągów pieszych w formie naturalnej, nieutwardzonej,
- zachowanie istniejącego boiska sportowego w zieleni nieurządzonej,
- zachowanie i ochronę terenu łąkowego równoległego do ulicy Bosko, na południe od Środowiskowego Domu Samopomocy, w formie zieleni naturalnej i nieurządzonej, całkowicie wolnej od zabudowy
- ograniczenie do minimum negatywnego wpływu dróg i parkingów na przylegające bezpośrednio do nieruchomości zieleni (ochrona przed rozjeżdżaniem, parkowaniem)

Wyrażam zgodę / Nie wyrażam zgody na doręczanie korespondencji w niniejszej sprawie za pomocą środków komunikacji elektronicznej w rozumieniu art. 2 pkt 5 ustawy z dnia 18 lipca 2002 r. o świadczeniu usług drogą elektroniczną (Dz.U. z 2020 r. poz. 344).

Czytelny podpis:




Data: ...20.10.2024r..

P. Willuzy

WNIOSEK DO PROJEKTU MIEJSCOWEGO PLANU ZAGOSPODAROWANIA PRZESTRZENNEGO
DLA TERENU POŁOŻONEGO W REJONIE ULICY ŚW. JANA BOSKO W TORUNIU (731/2)

Wnioskodawca:



MIEJSKA PRACOWNIA URBANISTYCZNA W TORUNIU
20. PAZ. 2024
Data wpływu
L. Dz. *2627*

Nie jestem właścicielem lub użytkownikiem wieczystym nieruchomości objętej wnioskiem.


Treść wniosku:

Wnioskuje o:

- zmianę obecnej funkcji terenu na funkcje: zieleni nieurządzonej z ochroną krajobrazu i przyrody oraz sportu i rekreacji.
- ograniczenie istniejących funkcji usługowych: edukacji i usług zdrowotnych do istniejących już obiektów, uniemożliwienie budowy kolejnych obiektów usługowych oraz innej trwałej zabudowy
- ograniczenie możliwości ew. rozbudowy Środowiskowego Domu Samopomocy do terenu obecnie objętego ogrodzeniem bez tworzenia nowych miejsc parkingowych i dojazdów
- zachowanie obecnie istniejących ciągów pieszych w formie naturalnej, nieutwardzonej,
- zachowanie istniejącego boiska sportowego w zieleni nieurządzonej,
- zachowanie i ochronę terenu łąkowego równoległego do ulicy Bosko, na południe od Środowiskowego Domu Samopomocy, w formie zieleni naturalnej i nieurządzonej, całkowicie wolnej od zabudowy
- ograniczenie do minimum negatywnego wpływu dróg i parkingów na przylegające bezpośrednio do nich tereny zieleni (ochrona przed rozjeżdżaniem, parkowaniem)

Wyrażam zgodę / ~~Nie wyrażam zgody~~ na doręczanie korespondencji w niniejszej sprawie za pomocą środków komunikacji elektronicznej w rozumieniu art. 2 pkt 5 ustawy z dnia 18 lipca 2002 r. o świadczeniu usług drogą elektroniczną (Dz.U. z 2020 r. poz. 344).


Czytelny podpis



Data: *20.10.2024*

**WNIOSEK DO PROJEKTU MIEJSCOWEGO PLANU ZAGOSPODAROWANIA PRZESTRZENNEGO
DLA TERENU POŁOŻONEGO W REJONIE ULICY ŚW. JANA BOSKO W TORUNIU (731/2)**

Wnioskodawca:



MIEJSKA PRACOWNIA URBANISTYCZNA W TORUNIU

Data wpływu 28. PAŹ 2024

2632

Telefon kontaktowy

Nie jestem właścicielem lub użytkownikiem wieczystym nieruchomości objętej wnioskiem.

treść wniosku:

Wnioskuje o:

- **zmianę obecnej funkcji terenu na funkcje:** zieleni nieurządzonej, z ochroną krajobrazu i przyrody oraz sportu i rekreacji.
- **ograniczenie istniejących funkcji usługowych:** edukacji i usług zdrowotnych do istniejących już obiektów, uniemożliwienie budowy kolejnych obiektów usługowych oraz innej trwałej zabudowy
- **ograniczenie możliwości ew. rozbudowy Środowiskowego Domu Samopomocy** do terenu obecnie objętego ogrodzeniem bez tworzenia nowych miejsc parkingowych i dojazdów
- **zachowanie obecnie istniejących ciągów pieszych** w formie naturalnej, nieutwardzonej,
- **zachowanie istniejącego boiska sportowego** w zieleni nieurządzonej,
- **zachowanie i ochronę terenu łąkowego** równoległego do ulicy Bosko, na południe od Środowiskowego Domu Samopomocy, w formie zieleni naturalnej i nieurządzonej, całkowicie wolnej od zabudowy
- **ograniczenie do minimum** negatywnego wpływu dróg i parkingów na przylegające bezpośrednio do nich tereny zieleni (ochrona przed rozjeżdżaniem, parkowaniem)

Wyrażam zgodę / Nie wyrażam zgody na doręczanie korespondencji w niniejszej sprawie za pomocą środków komunikacji elektronicznej w rozumieniu art. 2 pkt 5 ustawy z dnia 18 lipca 2002 r. o świadczeniu usług drogą elektroniczną (Dz.U. z 2020 r. poz. 344).


Czytelny podpis:



Data: ... 21.10.2024 ...

WNIOSEK DO PROJEKTU MIEJSCOWEGO PLANU ZAGOSPODAROWANIA PRZESTRZENNEGO
DLA TERENU POŁOŻONEGO W REJONIE ULICY ŚW. JANA BOSKO W TORUNIU (731/2)

Wnioskodawca:



MIEJSKA RADA DZIEDZICA URBANISTYCZNA W TORUNIU
Data wpływu 28. PAŹ. 2024
L. Dz. 2618

Nie jestem właścicielem lub użytkownikiem wieczystym nieruchomości objętej wnioskiem.

Treść wniosku:

Wnioskuje o:

- zmianę obecnej funkcji terenu na funkcje: zieleni nieurządzonej z ochroną krajobrazu i przyrody oraz sportu i rekreacji.
- ograniczenie istniejących funkcji usługowych: edukacji i usług zdrowotnych do istniejących już obiektów, uniemożliwienie budowy kolejnych obiektów usługowych oraz innej trwałej zabudowy
- ograniczenie możliwości ew. rozbudowy Środowiskowego Domu Samopomocy do terenu obecnie objętego ogrodzeniem bez tworzenia nowych miejsc parkingowych i dojazdów
- zachowanie obecnie istniejących ciągów pieszych w formie naturalnej, nieutwardzonej,
- zachowanie istniejącego boiska sportowego w zieleni nieurządzonej,
- zachowanie i ochronę terenu łąkowego równoległego do ulicy Bosko, na południe od Środowiskowego Domu Samopomocy, w formie zieleni naturalnej i nieurządzonej, całkowicie wolnej od zabudowy
- ograniczenie do minimum negatywnego wpływu dróg i parkingów na przylegające bezpośrednio do nich tereny zieleni (ochrona przed rozjeżdżaniem, parkowaniem)

Wyrażam zgodę / Nie wyrażam zgody na doręczanie korespondencji w niniejszej sprawie za pomocą środków komunikacji elektronicznej w rozumieniu art. 2 pkt 5 ustawy z dnia 18 lipca 2002 r. o świadczeniu usług drogą elektroniczną (Dz.U. z 2020 r. poz. 344).

Czytelny podpis:



Data:

21.10.2024

WNIOSEK DO PROJEKTU MIEJSCOWEGO PLANU ZAGOSPODAROWANIA PRZESTRZENNEGO
DLA TERENU POŁOŻONEGO W REJONIE ULICY ŚW. JANA BOSKO W TORUNIU (731/2)

Wnioskodawca:

Imię i nazwisko

Adres wnioskodawcy

Adres e-mail

Telefon kontaktowy

MIEJSKA PRACOWNIA URBANISTYCZNA W TORUNIU
Data wpływu 28. PAŹ. 2024
L. Dz. 2591

Nie jestem właścicielem lub użytkownikiem wieczystym nieruchomości objętej wnioskiem.

Treść wniosku:

Wnioskuje o:

- zmianę obecnej funkcji terenu na funkcje: zieleni nieurządzonej z ochroną krajobrazu i przyrody oraz sportu i rekreacji.
- ograniczenie istniejących funkcji usługowych: edukacji i usług zdrowotnych do istniejących już obiektów, uniemożliwienie budowy kolejnych obiektów usługowych oraz innej trwałej zabudowy
- ograniczenie możliwości ew. rozbudowy Środowiskowego Domu Samopomocy do terenu obecnie objętego ogrodzeniem bez tworzenia nowych miejsc parkingowych i dojazdów
- zachowanie obecnie istniejących ciągów pieszych w formie naturalnej, nieutwardzonej,
- zachowanie istniejącego boiska sportowego w zieleni nieurządzonej,
- zachowanie i ochronę terenu łąkowego równoległego do ulicy Bosko, na południe od Środowiskowego Domu Samopomocy, w formie zieleni naturalnej i nieurządzonej, całkowicie wolnej od zabudowy
- ograniczenie do minimum negatywnego wpływu dróg i parkingów na przylegające bezpośrednio do nich tereny zieleni (ochrona przed rozjeżdżaniem, parkowaniem)

Wyrażam zgodę / Nie wyrażam zgody na doręczanie korespondencji w niniejszej sprawie za pomocą środków komunikacji elektronicznej w rozumieniu art. 2 pkt 5 ustawy z dnia 18 lipca 2002 r. o świadczeniu usług drogą elektroniczną (Dz.U. z 2020 r. poz. 344).

Czytelny podpis:

Data: 21.10.2024

**WNIOSEK DO PROJEKTU MIEJSCOWEGO PLANU ZAGOSPODAROWANIA PRZESTRZENNEGO
DLA TERENU POŁOŻONEGO W REJONIE ULICY ŚW. JANA BOSKO W TORUNIU (731/2)**

Wnioskodawca:

MIEJSKA PRACOWNIA URBANISTYCZNA W TORUNIU

Data wpływu 28. PAŹ 2024

L. Dz. 2605

Nie jestem właścicielem lub użytkownikiem wieczystym nieruchomości objętej wnioskiem.

Treść wniosku:

Wnioskuje o:

- zmianę obecnej funkcji terenu na funkcje: zieleni nieurządzonej z ochroną krajobrazu i przyrody oraz sportu i rekreacji.
- ograniczenie istniejących funkcji usługowych: edukacji i usług zdrowotnych do istniejących już obiektów, uniemożliwienie budowy kolejnych obiektów usługowych oraz innej trwałej zabudowy
- ograniczenie możliwości ew. rozbudowy Środowiskowego Domu Samopomocy do terenu obecnie objętego ogrodzeniem bez tworzenia nowych miejsc parkingowych i dojazdów
- zachowanie obecnie istniejących ciągów pieszych w formie naturalnej, nieutwardzonej,
- zachowanie istniejącego boiska sportowego w zieleni nieurządzonej,
- zachowanie i ochronę terenu łąkowego równoległego do ulicy Bosko, na południe od Środowiskowego Domu Samopomocy, w formie zieleni naturalnej i nieurządzonej, całkowicie wolnej od zabudowy
- ograniczenie do minimum negatywnego wpływu dróg i parkingów na przylegające bezpośrednio do nich tereny zieleni (ochrona przed rozjeżdżaniem, parkowaniem)


Wyrażam zgodę / Nie wyrażam zgody na doręczanie korespondencji w niniejszej sprawie za pomocą środków komunikacji elektronicznej w rozumieniu art. 2 pkt 5 ustawy z dnia 18 lipca 2002 r. o świadczeniu usług drogą elektroniczną (Dz.U. z 2020 r. poz. 344).

Czytelny podpis:

Data: 10 10 2024

WNIOSEK DO PROJEKTU MIEJSCOWEGO PLANU ZAGOSPODAROWANIA PRZESTRZENNEGO
DLA TERENU POŁOŻONEGO W REJONIE ULICY ŚW. JANA BOSKO W TORUNIU (731/2)

Wniosek odawca:



Telefon kontaktowy

MIEJSKA PRACOWNIA URBANISTYCZNA W TORUNIU

Data wpływu 28. PAŹ. 2024

L. Dz. 2603

Nie jestem właścicielem lub użytkownikiem wieczystym nieruchomości objętej wnioskiem.

Treść wniosku:

Wnioskuje o:

- zmianę obecnej funkcji terenu na funkcje: zieleni nieurządzonej z ochroną krajobrazu i przyrody oraz sportu i rekreacji.
- ograniczenie istniejących funkcji usługowych: edukacji i usług zdrowotnych do istniejących już obiektów, uniemożliwienie budowy kolejnych obiektów usługowych oraz innej trwałej zabudowy
- ograniczenie możliwości ew. rozbudowy Środowiskowego Domu Samopomocy do terenu obecnie objętego ogrodzeniem bez tworzenia nowych miejsc parkingowych i dojazdów
- zachowanie obecnie istniejących ciągów pieszych w formie naturalnej, nieutwardzonej,
- zachowanie istniejącego boiska sportowego w zieleni nieurządzonej,
- zachowanie i ochronę terenu łąkowego równoległego do ulicy Bosko, na południe od Środowiskowego Domu Samopomocy, w formie zieleni naturalnej i nieurządzonej, całkowicie wolnej od zabudowy
- ograniczenie do minimum negatywnego wpływu dróg i parkingów na przylegające bezpośrednio do nich tereny zieleni (ochrona przed rozjeżdżaniem, parkowaniem)

Wyrażam zgodę / Nie wyrażam zgody na doręczanie korespondencji w niniejszej sprawie za pomocą środków komunikacji elektronicznej w rozumieniu art. 2 pkt 5 ustawy z dnia 18 lipca 2002 r. o świadczeniu usług drogą elektroniczną (Dz.U. z 2020 r. poz. 344).

Czytelny podpis:




Data: 10.10.2024

p. D'Wuolky

WNIOSEK DO PROJEKTU MIEJSCOWEGO PLANU ZAGOSPODAROWANIA PRZESTRZENNEGO
DLA TERENU POŁOŻONEGO W REJONIE ULICY ŚW. JANA BOSKO W TORUNIU (731/2)

Wnioskodawca:



MIEJSKA PRACOWNIA URBANISTYCZNA W TORUNIU
Data wpływu 28. PAŹ. 2024
L. Dz. 2609

Telefon kontaktowy

Nie jestem właścicielem lub użytkownikiem wieczystym nieruchomości objętej wnioskiem.

Treść wniosku:

Wnioskuje o:

- zmianę obecnej funkcji terenu na funkcje: zieleni nieurządzonej z ochroną krajobrazu i przyrody oraz sportu i rekreacji.
- ograniczenie istniejących funkcji usługowych: edukacji i usług zdrowotnych do istniejących już obiektów, uniemożliwienie budowy kolejnych obiektów usługowych oraz innej trwałej zabudowy
- ograniczenie możliwości ew. rozbudowy Środowiskowego Domu Samopomocy do terenu obecnie objętego ogrodzeniem bez tworzenia nowych miejsc parkingowych i dojazdów
- zachowanie obecnie istniejących ciągów pieszych w formie naturalnej, nieutwardzonej,
- zachowanie istniejącego boiska sportowego w zieleni nieurządzonej,
- zachowanie i ochronę terenu łąkowego równoległego do ulicy Bosko, na południe od Środowiskowego Domu Samopomocy, w formie zieleni naturalnej i nieurządzonej, całkowicie wolnej od zabudowy
- ograniczenie do minimum negatywnego wpływu dróg i parkingów na przylegające bezpośrednio do nich tereny zieleni (ochrona przed rozjeżdżaniem, parkowaniem)

Wyrażam zgodę / Nie wyrażam zgody na doręczanie korespondencji w niniejszej sprawie za pomocą środków komunikacji elektronicznej w rozumieniu art. 2 pkt 5 ustawy z dnia 18 lipca 2002 r. o świadczeniu usług drogą elektroniczną (Dz.U. z 2020 r. poz. 344).

Czytelny podpis:



Data: 15.10.2024

WNIOSEK DO PROJEKTU MIEJSCOWEGO PLANU ZAGOSPODAROWANIA PRZESTRZENNEGO
DLA TERENU POŁOŻONEGO W REJONIE ULICY ŚW. JANA BOSKO W TORUNIU (731/2)

Wnioskodawca:

Imię i

Adres

Adres

Telefon kontaktowy

MIEJSKA PRACOWNIA URBANISTYCZNA W TORUNIU
28. PAŹ. 2024
Data wpływu
L. Dz. 2608

Nie jestem właścicielem lub użytkownikiem wieczystym nieruchomości objętej wnioskiem.

Treść wniosku:

Wnioskuje o:

- **zmianę obecnej funkcji terenu na funkcję:** zieleni nieurządzonej z ochroną krajobrazu i przyrody oraz sportu i rekreacji.
- **ograniczenie istniejących funkcji usługowych:** edukacji i usług zdrowotnych do istniejących już obiektów, uniemożliwienie budowy kolejnych obiektów usługowych oraz innej trwałej zabudowy
- **ograniczenie możliwości ew. rozbudowy Środowiskowego Domu Samopomocy** do terenu obecnie objętego ogrodzeniem bez tworzenia nowych miejsc parkingowych i dojazdów
- **zachowanie obecnie istniejących ciągów pieszych** w formie naturalnej, nieutwardzonej,
- **zachowanie istniejącego boiska sportowego** w zieleni nieurządzonej,
- **zachowanie i ochronę terenu łąkowego** równoległego do ulicy Bosko, na południe od Środowiskowego Domu Samopomocy, w formie zieleni naturalnej i nieurządzonej, całkowicie wolnej od zabudowy
- **ograniczenie do minimum** negatywnego wpływu dróg i parkingów na przylegające bezpośrednio do nichereny zieleni (ochrona przed rozjeżdżaniem, parkowaniem)


Wyrażam zgodę / Nie wyrażam zgody na doręczanie korespondencji w niniejszej sprawie za pomocą środków komunikacji elektronicznej w rozumieniu art. 2 pkt 5 ustawy z dnia 18 lipca 2002 r. o świadczeniu usług drogą elektroniczną (Dz.U. z 2020 r. poz. 344).

Czytelny podpis:

Data: 17.10.2024

WNIOSEK DO PROJEKTU MIEJSCOWEGO PLANU ZAGOSPODAROWANIA PRZESTRZENNEGO
DLA TERENU POŁOŻONEGO W REJONIE ULICY ŚW. JANA BOSKO W TORUNIU (731/2)

Wnioskodawca:



Telefon kontaktowy

MIEJSKA PRACOWNIA URBANISTYCZNA W TORUNIU
28. PAŹ. 2024

Data wpływu

Dz. 2607

Nie jestem właścicielem lub użytkownikiem wieczystym nieruchomości objętej wnioskiem.

Treść wniosku:

Wnioskuje o:

- zmianę obecnej funkcji terenu na funkcje: zieleni nieurządzonej z ochroną krajobrazu i przyrody oraz sportu i rekreacji.
- ograniczenie istniejących funkcji usługowych: edukacji i usług zdrowotnych do istniejących już obiektów, uniemożliwienie budowy kolejnych obiektów usługowych oraz innej trwałej zabudowy
- ograniczenie możliwości ew. rozbudowy Środowiskowego Domu Samopomocy do terenu obecnie objętego ogrodzeniem bez tworzenia nowych miejsc parkingowych i dojazdów
- zachowanie obecnie istniejących ciągów pieszych w formie naturalnej, nieutwardzonej,
- zachowanie istniejącego boiska sportowego w zieleni nieurządzonej,
- zachowanie i ochronę terenu łąkowego równoległego do ulicy Bosko, na południe od Środowiskowego Domu Samopomocy, w formie zieleni naturalnej i nieurządzonej, całkowicie wolnej od zabudowy
- ograniczenie do minimum negatywnego wpływu dróg i parkingów na przylegające bezpośrednio do nich tereny zieleni (ochrona przed rozjeżdżaniem, parkowaniem)

Wyrażam zgodę / Nie wyrażam zgody na doręczanie korespondencji w niniejszej sprawie za pomocą środków komunikacji elektronicznej w rozumieniu art. 2 pkt 5 ustawy z dnia 18 lipca 2002 r. o świadczeniu usług drogą elektroniczną (Dz.U. z 2020 r. poz. 344).


Czytelny podpis:



Data: 15.10.2024 r.

WNIOSEK DO PROJEKTU MIEJSCOWEGO PLANU ZAGOSPODAROWANIA PRZESTRZENNEGO
DLA TERENU POŁOŻONEGO W REJONIE ULICY ŚW. JANA BOSKO W TORUNIU (731/2)

Wnioskodawca:



Telefon kontaktowy

MIEJSKA PRACOWNIA URBANISTYCZNA W TORUNIU

28. PAŹ. 2024

Data wpływu

L. Dz. 2606

Nie jestem właścicielem lub użytkownikiem wieczystym nieruchomości objętej wnioskiem.

Treść wniosku:

Wnioskuje o:

- **zmianę obecnej funkcji terenu na funkcje:** zieleni nieurządzonej z ochroną krajobrazu i przyrody oraz sportu i rekreacji.
- **ograniczenie istniejących funkcji usługowych:** edukacji i usług zdrowotnych do istniejących już obiektów, uniemożliwienie budowy kolejnych obiektów usługowych oraz innej trwałej zabudowy
- **ograniczenie możliwości ew. rozbudowy Środowiskowego Domu Samopomocy** do terenu obecnie objętego ogrodzeniem bez tworzenia nowych miejsc parkingowych i dojazdów
- **zachowanie obecnie istniejących ciągów pieszych** w formie naturalnej, nieutwardzonej,
- **zachowanie istniejącego boiska sportowego** w zieleni nieurządzonej,
- **zachowanie i ochronę terenu łąkowego** równoległego do ulicy Bosko, na południe od Środowiskowego Domu Samopomocy, w formie zieleni naturalnej i nieurządzonej, całkowicie wolnej od zabudowy
- **ograniczenie do minimum** negatywnego wpływu dróg i parkingów na przylegające bezpośrednio do nich tereny zieleni (ochrona przed rozjeżdżaniem, parkowaniem)

Wyrażam zgodę / Nie wyrażam zgody na doręczanie korespondencji w niniejszej sprawie za pomocą środków komunikacji elektronicznej w rozumieniu art. 2 pkt 5 ustawy z dnia 18 lipca 2002 r. o świadczeniu usług drogą elektroniczną (Dz.U. z 2020 r. poz. 344).


Czytelny podpis: ..



Data: 15.10.2024

WNIOSEK DO PROJEKTU MIEJSCOWEGO PLANU ZAGOSPODAROWANIA PRZESTRZENNEGO
DLA TERENU POŁOŻONEGO W REJONIE ULICY ŚW. JANA BOSKO W TORUNIU (731/2)

Wnioskodawca:



Telefon kontaktowy

MIEJSKA PRACOWNIA URBANISTYCZNA W TORUNIU
Data wpływu 28. PAŹ. 2024
L. Dz. 2612

Nie jestem właścicielem lub użytkownikiem wieczystym nieruchomości objętej wnioskiem.

1. Treść wniosku:

Wnioskuje o:

- zmianę obecnej funkcji terenu na funkcje: zieleni nieurządzonej z ochroną krajobrazu i przyrody oraz sportu i rekreacji.
- ograniczenie istniejących funkcji usługowych: edukacji i usług zdrowotnych do istniejących już obiektów, uniemożliwienie budowy kolejnych obiektów usługowych oraz innej trwałej zabudowy
- ograniczenie możliwości ew. rozbudowy Środowiskowego Domu Samopomocy do terenu obecnie objętego ogrodzeniem bez tworzenia nowych miejsc parkingowych i dojazdów
- zachowanie obecnie istniejących ciągów pieszych w formie naturalnej, nieutwardzonej,
- zachowanie istniejącego boiska sportowego w zieleni nieurządzonej,
- zachowanie i ochronę terenu łąkowego równoległego do ulicy Bosko, na południe od Środowiskowego Domu Samopomocy, w formie zieleni naturalnej i nieurządzonej, całkowicie wolnej od zabudowy
- ograniczenie do minimum negatywnego wpływu dróg i parkingów na przylegające bezpośrednio do nich tereny zieleni (ochrona przed rozjeżdżaniem, parkowaniem)

Wyrażam zgodę / Nie wyrażam zgody na doręczanie korespondencji w niniejszej sprawie za pomocą środków komunikacji elektronicznej w rozumieniu art. 2 pkt 5 ustawy z dnia 18 lipca 2002 r. o świadczeniu usług drogą elektroniczną (Dz.U. z 2020 r. poz. 344).


Czytelny podpis:



Data: 18.10.2024

WNIOSEK DO PROJEKTU MIEJSCOWEGO PLANU ZAGOSPODAROWANIA PRZESTRZENNEGO
DLA TERENU POŁOŻONEGO W REJONIE ULICY ŚW. JANA BOSKO W TORUNIU (731/2)

Wnioskodawca:



Telefon kontaktowy

MIĘDZYGOSPODARSTWA URBANISTYCZNA W TORUNIU

Data wpływu 28. PAŹ 2024

L. Dz. 2629

Nie jestem właścicielem lub użytkownikiem wieczystym nieruchomości objętej wnioskiem.


treść wniosku:

Wnioskuje o:

- zmianę obecnej funkcji terenu na funkcje: zieleni nieurządzonej, z ochroną krajobrazu i przyrody oraz sportu i rekreacji.
- ograniczenie istniejących funkcji usługowych: edukacji i usług zdrowotnych do istniejących już obiektów, uniemożliwienie budowy kolejnych obiektów usługowych oraz innej trwałej zabudowy
- ograniczenie możliwości ew. rozbudowy Środowiskowego Domu Samopomocy do terenu obecnie objętego ogrodzeniem bez tworzenia nowych miejsc parkingowych i dojazdów
- zachowanie obecnie istniejących ciągów pieszych w formie naturalnej, nieutwardzonej,
- zachowanie istniejącego boiska sportowego w zieleni nieurządzonej,
- zachowanie i ochronę terenu łąkowego równoległego do ulicy Bosko, na południe od Środowiskowego Domu Samopomocy, w formie zieleni naturalnej i nieurządzonej, całkowicie wolnej od zabudowy
- ograniczenie do minimum negatywnego wpływu dróg i parkingów na przylegające bezpośrednio do nich tereny zieleni (ochrona przed rozjeżdżaniem, parkowaniem).

Wyrażam zgodę / Nie wyrażam zgody na doręczanie korespondencji w niniejszej sprawie za pomocą środków komunikacji elektronicznej w rozumieniu art. 2 pkt 5 ustawy z dnia 18 lipca 2002 r. o świadczeniu usług drogą elektroniczną (Dz.U. z 2020 r. poz. 344).


Czytelny podpis:



Data: 22.10.24

WNIOSEK DO PROJEKTU MIEJSCOWEGO PLANU ZAGOSPODAROWANIA PRZESTRZENNEGO
DLA TERENU POŁOŻONEGO W REJONIE ULICY ŚW. JANA BOSKO W TORUNIU (731/2)

Wnioskodawca:



Telefon kontaktowy

MIEJSKA PRACOWNIA URBANISTYCZNA W TORUNIU

28. PAŹ. 2024

Data wpływu

L. Dz.

2620

Nie jestem właścicielem lub użytkownikiem wieczystym nieruchomości objętej wnioskiem.

Treść wniosku:

Wnioskuje o:

- zmianę obecnej funkcji terenu na funkcje: zieleni nieurządzonej z ochroną krajobrazu i przyrody oraz sportu i rekreacji.
- ograniczenie istniejących funkcji usługowych: edukacji i usług zdrowotnych do istniejących już obiektów, uniemożliwienie budowy kolejnych obiektów usługowych oraz innej trwałej zabudowy
- ograniczenie możliwości ew. rozbudowy Środowiskowego Domu Samopomocy do terenu obecnie objętego ogrodzeniem bez tworzenia nowych miejsc parkingowych i dojazdów
- zachowanie obecnie istniejących ciągów pieszych w formie naturalnej, nieutwardzonej,
- zachowanie istniejącego boiska sportowego w zieleni nieurządzonej,
- zachowanie i ochronę terenu łąkowego równoległego do ulicy Bosko, na południe od Środowiskowego Domu Samopomocy, w formie zieleni naturalnej i nieurządzonej, całkowicie wolnej od zabudowy
- ograniczenie do minimum negatywnego wpływu dróg i parkingów na przylegające bezpośrednio do nich tereny zieleni (ochrona przed rozjeżdżaniem, parkowaniem)

Wyrażam zgodę / Nie wyrażam zgody na doręczanie korespondencji w niniejszej sprawie za pomocą środków komunikacji elektronicznej w rozumieniu art. 2 pkt 5 ustawy z dnia 18 lipca 2002 r. o świadczeniu usług drogą elektroniczną (Dz.U. z 2020 r. poz. 344).

Czytelny podpis:




Data: 25.10.2024

p. Willewoltz

**WNIOSEK DO PROJEKTU MIEJSCOWEGO PLANU ZAGOSPODAROWANIA PRZESTRZENNEGO
DLA TERENU POŁOŻONEGO W REJONIE ULICY ŚW. JANA BOSKO W TORUNIU (731/2)**

Wniośkodawca:



Telefon kontaktowy

MIEJSKA PRACOWNIA URBANISTYCZNA W TORUNIU

Data wpływu 28. PAŹ. 2024

L. Dz. 2633

Nie jestem właścicielem lub użytkownikiem wieczystym nieruchomości objętej wnioskiem.

Treść wniosku:

Wnioskuje o:

- **zmianę obecnej funkcji terenu na funkcje:** zieleni nieurządzonej, z ochroną krajobrazu i przyrody oraz sportu i rekreacji.
- **ograniczenie istniejących funkcji usługowych:** edukacji i usług zdrowotnych do istniejących już obiektów, uniemożliwienie budowy kolejnych obiektów usługowych oraz innej trwałej zabudowy
- **ograniczenie możliwości ew. rozbudowy** Środowiskowego Domu Samopomocy do terenu obecnie objętego ogrodzeniem bez tworzenia nowych miejsc parkingowych i dojazdów
- **zachowanie obecnie istniejących ciągów pieszych** w formie naturalnej, nieutwardzonej,
- **zachowanie istniejącego boiska sportowego** w zieleni nieurządzonej,
- **zachowanie i ochronę terenu łakowego** równoległego do ulicy Bosko, na południe od Środowiskowego Domu Samopomocy, w formie zieleni naturalnej i nieurządzonej, całkowicie wolnej od zabudowy
- **ograniczenie do minimum negatywnego wpływu dróg i parkingów** na przylegające bezpośrednio do nich tereny zieleni (ochrona przed rozjeżdżaniem, parkowaniem)

Wyrażam zgodę / Nie wyrażam zgody na doręczanie korespondencji w niniejszej sprawie za pomocą środków komunikacji elektronicznej w rozumieniu art. 2 pkt 5 ustawy z dnia 18 lipca 2002 r. o świadczeniu usług drogą elektroniczną (Dz.U. z 2020 r. poz. 344).

Czytelny podpis




Data:

23. 10. 24

WNIOSEK DO PROJEKTU MIEJSCOWEGO PLANU ZAGOSPODAROWANIA PRZESTRZENNEGO
DLA TERENU POŁOŻONEGO W REJONIE ULICY ŚW. JANA BOSKO W TORUNIU (731/2)

p. Wilewolski

Wnioskodawca:



28. PAŹ. 2024
Data wpływu
L. Dz. 2627

Telefon kontaktowy

Nie jestem właścicielem lub użytkownikiem wieczystym nieruchomości objętej wnioskiem.

Treść wniosku:

Wnioskuje o:

- zmianę obecnej funkcji terenu na funkcje: zieleni nieurządzonej z ochroną krajobrazu i przyrody oraz sportu i rekreacji.
- ograniczenie istniejących funkcji usługowych: edukacji i usług zdrowotnych do istniejących już obiektów, uniemożliwienie budowy kolejnych obiektów usługowych oraz innej trwałej zabudowy
- ograniczenie możliwości ew. rozbudowy Środowiskowego Domu Samopomocy do terenu obecnie objętego ogrodzeniem bez tworzenia nowych miejsc parkingowych i dojazdów
- zachowanie obecnie istniejących ciągów pieszych w formie naturalnej, nieutwardzonej,
- zachowanie istniejącego boiska sportowego w zieleni nieurządzonej,
- zachowanie i ochronę terenu łąkowego równoległego do ulicy Bosko, na południe od Środowiskowego Domu Samopomocy, w formie zieleni naturalnej i nieurządzonej, całkowicie wolnej od zabudowy
- ograniczenie do minimum negatywnego wpływu dróg i parkingów na przylegające bezpośrednio do nich tereny zieleni (ochrona przed rozjeżdżaniem, parkowaniem)


Wyrażam zgodę / Nie wyrażam zgody na doręczanie korespondencji w niniejszej sprawie za pomocą środków komunikacji elektronicznej w rozumieniu art. 2 pkt 5 ustawy z dnia 18 lipca 2002 r. o świadczeniu usług drogą elektroniczną (Dz.U. z 2020 r. poz. 344).

Czytelny podpis

Data: 27.10.2024

WNIOSEK DO PROJEKTU MIEJSCOWEGO PLANU ZAGOSPODAROWANIA PRZESTRZENNEGO
DLA TERENU POŁOŻONEGO W REJONIE ULICY ŚW. JANA BOSKO W TORUNIU (731/2)

Wnioskodawca:



Telefon kontaktowy

MIEJSCA PRACOWNIA KRAJANISTYCZNA W TORUNIU
Data wpływu 28. PAŹ. 2024
L. Dz. 2622

Nie jestem właścicielem lub użytkownikiem wieczystym nieruchomości objętej wnioskiem.

treść wniosku:

Wnioskuje o:

- zmianę obecnej funkcji terenu na funkcje: zieleni nieurządzonej z ochroną krajobrazu i przyrody oraz sportu i rekreacji.

- ograniczenie istniejących funkcji usługowych: edukacji i usług zdrowotnych do istniejących już obiektów, uniemożliwienie budowy kolejnych obiektów usługowych oraz innej trwałej zabudowy

- ograniczenie możliwości ew. rozbudowy Środowiskowego Domu Samopomocy do terenu obecnie objętego ogrodzeniem bez tworzenia nowych miejsc parkingowych i dojazdów

- zachowanie obecnie istniejących ciągów pieszych w formie naturalnej, nieutwardzonej,

- zachowanie istniejącego boiska sportowego w zieleni nieurządzonej,

- zachowanie i ochronę terenu łąkowego równoległego do ulicy Bosko, na południe od Środowiskowego Domu Samopomocy, w formie zieleni naturalnej i nieurządzonej, całkowicie wolnej od zabudowy

- ograniczenie do minimum negatywnego wpływu dróg i parkingów na przylegające bezpośrednio do nich tereny zieleni (ochrona przed rozjeżdżaniem, parkowaniem)

Wyrażam zgodę / Nie wyrażam zgody na doręczanie korespondencji w niniejszej sprawie za pomocą środków komunikacji elektronicznej w rozumieniu art. 2 pkt 5 ustawy z dnia 18 lipca 2002 r. o świadczeniu usług drogą elektroniczną (Dz.U. z 2020 r. poz. 344).

Czytelny podpis:



Data: 24.10.2024

p. Wilkowsky

BIURO PRACOWNIA URBANISTYCZNA W TORUNIU

Data wpływu 24. PAŹ. 2024

Dz

2569

Do: mpu@mpu-torun.pl

Temat: mpzp dla terenu położonego na zachód od ulicy św. Jana Bosko

Prezydent Miasta Torunia,

Składam następujące wnioski o:

1. zmianę obecnej funkcji terenu na: zieleni nieurządzonej z ochroną krajobrazu i przyrody; oraz sportu i rekreacji,
2. zachowanie charakteru terenu zieleni nieurządzonej na całym obszarze objętym projektem z załącznika do uchwały nr 70/24, z dnia 5 września 2024,
3. pozostawienie istniejącego boiska sportowego w jego dotychczasowej lokalizacji,
4. zamknięcie rozbudowy Środowiskowego Domu Samopomocy w granicach obecnego ogrodzenia, przy zachowaniu obecnej wysokości, bez tworzenia dodatkowych dojazdów czy miejsc parkingowych,
5. zachowanie obecnie istniejących ciągów pieszych, bez ich utwardzania czy oświetlania.

Oświadczam, że nie jestem właścicielem / użytkownikiem wieczystym nieruchomości objętej wnioskiem. Wyrażam zgodę na doręczanie korespondencji w niniejszej sprawie za pomocą środków komunikacji elektronicznej.

Imię.N

Adres

Email:



Temat: Wniosek

Nadawca:

Data: 24.10.2024, 14:42

Adresat: mpu@mpu-torun.pl

Dzień dobry,

Wniosek w załączniku

— Załączniki: —

wniosek.pdf

354 KB

p. Włodarczyk

BIURO PRACOWNIA URBANISTYCZNA W TORUNIU

Data wpływu

24. PAŹ. 2024

Dz

2567

Do: mpu@mpu-torun.pl**Temat:** mpzp dla terenu położonego na zachód od ulicy św. Jana Bosko

Prezydent Miasta Torunia,

Skladam następujące wnioski o:

1. zmianę obecnej funkcji terenu na: zieleni nieurządzonej z ochroną krajobrazu i przyrody; oraz sportu i rekreacji,
2. zachowanie charakteru terenu zieleni nieurządzonej na całym obszarze objętym projektem z załącznika do uchwały nr 70/24, z dnia 5 września 2024,
3. pozostawienie istniejącego boiska sportowego w jego dotychczasowej lokalizacji,
4. zamknięcie rozbudowy Środowiskowego Domu Samopomocy w granicach obecnego ogrodzenia, przy zachowaniu obecnej wysokości, bez tworzenia dodatkowych dojazdów czy miejsc parkingowych,
5. zachowanie obecnie istniejących ciągów pieszych, bez ich utwardzania czy oświetlania.

Oświadczam, że nie jestem właścicielem / użytkownikiem wieczystym nieruchomości objętej wnioskiem. Wyrażam zgodę na doręczanie korespondencji w niniejszej sprawie za pomocą środków komunikacji elektronicznej.

Imię N

Adres

Email:

Temat: mpzp dla terenu położonego na zachód od ulicy św. Jana Bosko

Nadawca: [REDACTED]

Data: 24.10.2024, 14:03

Adresat: mpu@mpu-torun.pl

— Załączniki: —

Wniosek.docx

14,5 KB

Temat: mpzp dla terenu położonego na zachód od ulicy św. Jana Bosko

Nadawca: [REDACTED]

Data: 15.10.2024, 13:13

Adresat: mpu@mpu-torun.pl

MIEJSKA PRACOWNIA URBANISTYCZNA W TORUNIU

Data wpływu 15. PAŹ. 2024

L. Dz. 2484

Prezydent Miasta Torunia,

Składam następujące wnioski o:

1. zmianę obecnej funkcji terenu na: zieleni nieurządzonej z ochroną krajobrazu i przyrody; oraz sportu i rekreacji.
2. zachowanie charakteru terenu zieleni nieurządzonej na całym obszarze objętym projektem z załącznika do uchwały nr 70/24, z dnia 5 września 2024,
3. pozostawienie istniejącego boiska sportowego w jego dotychczasowej lokalizacji,
4. zamknięcie rozbudowy Środowiskowego Domu Samopomocy w granicach obecnego ogrodzenia, przy zachowaniu obecnej wysokości, bez tworzenia dodatkowych dojazdów czy miejsc parkingowych,
5. zachowanie obecnie istniejących ciągów pieszych, bez ich utwardzania czy oświetlania.

Oświadczam, że nie jestem właścicielem / użytkownikiem wieczystym nieruchomości objętej wnioskiem. Wyrażam zgodę na doręczanie korespondencji w niniejszej sprawie za pomocą środków komunikacji elektronicznej.



Email:

Temat: mpzp dla terenu położonego na zachód od ulicy św. Jana Bosko

Nadawca: [REDACTED]

Data: 15.10.2024, 14:21

Adresat: mpu <mpu@mpu-torun.pl>

MIEJSKA PRACOWNIA URBANISTYCZNA W TORUNIU

Data wpływu 15. PAŹ. 2024

L. Dz.

2489

Prezydent Miasta Torunia,

Składam następujące wnioski o:

1. zmianę obecnej funkcji terenu na: zieleni nieurządzonej z ochroną krajobrazu i przyrody; oraz sportu i rekreacji,
2. zachowanie charakteru terenu zieleni nieurządzonej na całym obszarze objętym projektem z załącznika do uchwały nr 70/24, z dnia 5 września 2024,
3. pozostawienie istniejącego boiska sportowego w jego dotychczasowej lokalizacji,
4. zamknięcie rozbudowy Środowiskowego Domu Samopomocy w granicach obecnego ogrodzenia, przy zachowaniu obecnej wysokości, bez tworzenia dodatkowych dojazdów czy miejsc parkingowych,
5. zachowanie obecnie istniejących ciągów pieszych, bez ich utwardzania czy oświetlania.

Oświadczam, że nie jestem właścicielem / użytkownikiem wieczystym nieruchomości objętej wnioskiem. Wyrażam zgodę na doręczanie korespondencji w niniejszej sprawie za pomocą środków komunikacji elektronicznej.

Imię

Adres

Email

Temat: Miejski plan zagospodarowania przestrzennego dla terenu położonego na zachód od ulicy św. Jana Bosko

Nadawca: [REDACTED]

Data: 16.10.2024, 12:07

Adresat: mpu <mpu@mpu-torun.pl>

MIEJSKA PRACOWNIA URBANISTYCZNA W TORUNIU

Data wpływu 16. PAŹ. 2024


L. Dz. 2492

Prezydent Miasta Torunia,

Składam następujące wnioski o:

1. zmianę obecnej funkcji terenu na: zieleni nieurządzonej z ochroną krajobrazu i przyrody; oraz sportu i rekreacji,
2. zachowanie charakteru terenu zieleni nieurządzonej na całym obszarze objętym projektem z załącznika do uchwały nr 70/24, z dnia 5 września 2024,
3. pozostawienie istniejącego boiska sportowego w jego dotychczasowej lokalizacji,
4. zamknięcie rozbudowy Środowiskowego Domu Samopomocy w granicach obecnego ogrodzenia, przy zachowaniu obecnej wysokości, bez tworzenia dodatkowych dojazdów czy miejsc parkingowych,
5. zachowanie obecnie istniejących ciągów pieszych, bez ich utwardzania czy oświetlania.

Oświadczam, że nie jestem właścicielem / użytkownikiem wieczystym nieruchomości objętej wnioskiem. Wyrażam zgodę na doręczanie korespondencji w niniejszej sprawie za pomocą środków komunikacji elektronicznej.



Temat: mpzp dla terenu położonego na zachód od ul. św. Jana Bosko

Nadawca: [REDACTED]

Data: 21.10.2024, 10:32

Adresat: mpu@mpu-torun.pl

MIĘSKA PRACOWNIA URBANISTYCZNA W TORUNIU

Data wpływu 21. PAŹ. 2024

L. Dz. 2524

Dzień dobry,

W związku z aktualnym planem wymienionym w temacie wiadomości składam następujące wnioski :

1. zmianę obecnej funkcji terenu na zieleni nieurządzoną z ochroną krajobrazu i przyrody; sport i rekreacja
2. zachowanie charakteru zieleni nieurządzonej na całym obszarze objętym projektem z załącznika do uchwały nr 70/24, z 5 września 2024
3. pozostawienie istniejącego boiska w jego obecnej lokalizacji
4. zamknięcie rozbudowy Środowiskowego Domu Samopomocy w granicach obecnego ogrodzenia, przy zachowaniu obecnej wysokości, bez tworzenia dodatkowych dojazdów i miejsc parkingowych
5. zachowanie obecnie istniejących ciągów pieszych, bez utwardzania i oświetlania

Oświadczam, że nie jestem właścicielem ani użytkownikiem wieczystym nieruchomości objętej wnioskiem. Wyrażam zgodę na doręczanie korespondencji w niniejszej sprawie za pomocą środków komunikacji elektronicznej.

[REDACTED]

Temat: mpzp dla terenu położonego na zachód od ulicy św. Jana Bosko

Nadawca: [REDACTED]

Data: 21.10.2024, 11:04

Adresat: mpu@mpu-torun.pl

MIEJSKA PRACOWNIA URBANISTYCZNA W TORUNIU

21. PAŹ. 2024

Data wpływu

2523

Prezydent Miasta Torunia,

Składam następujące wnioski o:

1. zmianę obecnej funkcji terenu na: zieleni nieurządzonej z ochroną krajobrazu i przyrody; oraz sportu i rekreacji,
2. zachowanie charakteru terenu zieleni nieurządzonej na całym obszarze objętym projektem z załącznika do uchwały nr 70/24, z dnia 5 września 2024,
3. pozostawienie istniejącego boiska sportowego w jego dotychczasowej lokalizacji,
4. zamknięcie rozbudowy Środowiskowego Domu Samopomocy w granicach obecnego ogrodzenia, przy zachowaniu obecnej wysokości, bez tworzenia dodatkowych dojazdów czy miejsc parkingowych,
5. zachowanie obecnie istniejących ciągów pieszych, bez ich utwardzania czy oświetlania.

Oświadczam, że nie jestem właścicielem / użytkownikiem wieczystym nieruchomości objętej wnioskiem. Wyrażam zgodę na doręczanie korespondencji w niniejszej sprawie za pomocą środków komunikacji elektronicznej.

Imię N

Adres

Email:



Temat: mpzp dla terenu położonego na zachód od ulicy św. Jana Bosko

Nadawca: [REDACTED]

Data: 21.10.2024, 15:36

Adresat: mpu@mpu-torun.pl

MEJSKA PRACOWNIA URBANISTYCZNA W TORUNIU

Data wpływu 22. PAŹ. 2024

L. Dz. 2534

Szanowny Panie Prezydencie Miasta Torunia,
składam wnioski o:

1. zmianę obecnej funkcji terenu na: zieleni nieurządzona z ochroną krajobrazu i przyrody; oraz sportu i rekreacji,
2. zachowanie charakteru terenu zieleni nieurządzonej na całym obszarze objętym projektem z załącznika do uchwały nr 70/24 z dnia 5 września 2024r.,
3. pozostawienie istniejącego boiska sportowego w jego dotychczasowej lokalizacji,
4. zamknięcie rozbudowy Środowiskowego Domu Samopomocy w granicach obecnego ogrodzenia, przy zachowaniu obecnej wysokości, bez tworzenia dodatkowych dojazdów czy miejsc parkingowych,
5. zachowanie obecnie istniejących ciągów pieszych bez ich utwardzania czy oświetlania.

Oświadczam, że nie jestem właścicielem/użytkownikiem wieczystym nieruchomości objętej wnioskiem. Wyrażam zgodę na doręczenie korespondencji w niniejszej sprawie za pomocą środków komunikacji elektronicznej.

[REDACTED]

Temat: mpzp dla terenu położonego na zachód od ulicy św. Jana Bosko

Nadawca: [REDACTED]

Data: 22.10.2024, 13:23

Adresat: "mpu@mpu-torun.pl" <mpu@mpu-torun.pl>

MIEJSKA PRACOWNIA URBANISTYCZNA W TORUNIU

Data wpływu

22. PAŹ. 2024

L. Dz.

2540

Prezydent Miasta Torunia,

Składam następujące wnioski o:

1. zmianę obecnej funkcji terenu na: zieleni nieurządzonej z ochroną krajobrazu i przyrody; oraz sportu i rekreacji,
2. zachowanie charakteru terenu zieleni nieurządzonej na całym obszarze objętym projektem z załącznika do uchwały nr 70/24, z dnia 5 września 2024,
3. pozostawienie istniejącego boiska sportowego w jego dotychczasowej lokalizacji,
4. zamknięcie rozbudowy Środowiskowego Domu Samopomocy w granicach obecnego ogrodzenia, przy zachowaniu obecnej wysokości, bez tworzenia dodatkowych dojazdów czy miejsc parkingowych,
5. zachowanie obecnie istniejących ciągów pieszych, bez ich utwardzania czy oświetlania.

Oświadczam, że nie jestem właścicielem / użytkownikiem wieczystym nieruchomości objętej wnioskiem. Wyrażam zgodę na doręczanie korespondencji w niniejszej sprawie za pomocą środków komunikacji elektronicznej.

Imię

Adre

Ema

Temat: mpzp dla terenu położonego na zachód od ulicy św. Jana Bosko

Nadawca: [REDACTED]

Data: 22.10.2024, 15:02

Adresat: mpu@mpu-torun.pl

Do Prezydenta Miasta Torunia

MIĘDZYGODACOWNIA URBANISTYCZNA W TORUNIU

Data:

22. PAZ 2024

22. PAZ 2024

L. Dz.

2547

Składam następujące wnioski o:

1. zmianę obecnej funkcji terenu na: zieleni nieurządzonej z ochroną krajobrazu i przyrody; oraz sportu i rekreacji,
2. zachowanie charakteru terenu zieleni nieurządzonej na całym obszarze objętym projektem z załącznika do uchwały nr 70/24, z dnia 5 września 2024,
3. pozostawienie istniejącego boiska sportowego w jego dotychczasowej lokalizacji,
4. zamknięcie rozbudowy Środowiskowego Domu Samopomocy w granicach obecnego ogrodzenia, przy zachowaniu obecnej wysokości, bez tworzenia dodatkowych dojazdów czy miejsc parkingowych,
5. zachowanie obecnie istniejących ciągów pieszych, bez ich utwardzania czy oświetlania.

Oświadczam, że nie jestem właścicielem / użytkownikiem wieczystym nieruchomości objętej wnioskiem. Wyrażam zgodę na doręczanie korespondencji w niniejszej sprawie za pomocą środków komunikacji elektronicznej.



Temat: mpzp dla terenu położonego na zachód od ulicy św. Jana Bosko

Nadawca: [REDACTED]

Data: 23.10.2024, 09:56

Adresat: <mpu@mpu-torun.pl>

MIĘSKA PRACOWNIA URBANISTYCZNA W TORUNIU

Data wpływu 23. PAŹ. 2024

Dz. 2547

Prezydent Miasta Torunia

Miejska Pracownia Urbanistyczna

W odniesieniu do zagadnienia sporządzania nowego planu zagospodarowania terenu położonego na zachód od ulicy św. Jana Bosko w Toruniu, niniejszym składam następujące wnioski o:

- 1) zmianę obecnej funkcji terenu na: zieleni nieurządzona z ochroną krajobrazu i przyrody; oraz sportu i rekreacji,
- 2) zachowanie charakteru terenu zieleni nieurządzonej na całym obszarze objętym projektem z załącznika do uchwały nr 70/24, z dnia 5 września 2024 roku,
- 3) pozostawienie istniejącego boiska sportowego w jego dotychczasowej lokalizacji,
- 4) zamknięcie rozbudowy Środowiskowego Domu Samopomocy w granicach obecnego ogrodzenia, przy zachowaniu obecnej wysokości, bez tworzenia dodatkowych dojazdów czy miejsc parkingowych,
- 5) zachowanie obecnie istniejących ciągów pieszych, bez ich utwardzania czy oświetlania.

Oświadczam, że nie jestem ani właścicielem ani użytkownikiem wieczystym nieruchomości objętej wnioskiem. Wyrażam zgodę na doręczanie korespondencji w niniejszej sprawie za pomocą środków komunikacji elektronicznej.

Z poważaniem,

[REDACTED]

Temat: mpzp dla terenu położonego na zachód od ulicy św. Jana Bosko

Nadawca: [REDACTED]

Data: 23.10.2024, 15:14

Adresat: mpu@mpu-torun.pl

MIĘSKA PRACOWNIA URBANISTYCZNA W TORUNIU

Data wpływu 23. PAŹ 2024

L. Dz. 2554

Dzień dobry,

Do:

Prezydent Miasta Torunia,

Składam następujące wnioski o:

1. zmianę obecnej funkcji terenu na: zieleni nieurządzonej z ochroną krajobrazu i przyrody; oraz sportu i rekreacji,
2. zachowanie charakteru terenu zieleni nieurządzonej na całym obszarze objętym projektem z załącznika do uchwały nr 70/24, z dnia 5 września 2024,
3. pozostawienie istniejącego boiska sportowego w jego dotychczasowej lokalizacji,
4. zamknięcie rozbudowy Środowiskowego Domu Samopomocy w granicach obecnego ogrodzenia, przy zachowaniu obecnej wysokości, bez tworzenia dodatkowych dojazdów czy miejsc parkingowych,
5. zachowanie obecnie istniejących ciągów pieszych, bez ich utwardzania czy oświetlania.

Oświadczam, że nie jestem właścicielem / użytkownikiem wieczystym nieruchomości objętej wnioskiem. Wyrażam zgodę na doręczanie korespondencji w niniejszej sprawie za pomocą środków komunikacji elektronicznej.

Imię

Adre

Ema

[REDACTED]

Temat: MPZP dla terenu położonego na zachód od ulicy św. Jana Bosko

Nadawca: [REDACTED]

Data: 23.10.2024, 19:22

Adresat: mpu@mpu-torun.pl

Prezydent Miasta Torunia,

MIĘDZYGOSPODARSTWA URBANISTYCZNA W TORUNIU
Data wpływu 24. PAŹ. 2024
L. Dz. 2555

Składam następujące wnioski o:

1. zmianę obecnej funkcji terenu na: zieleni nieurządzonej z ochroną krajobrazu i przyrody; oraz sportu i rekreacji,
2. zachowanie charakteru terenu zieleni nieurządzonej na całym obszarze objętym projektem z załącznika do uchwały nr 70/24, z dnia 5 września 2024,
3. pozostawienie istniejącego boiska sportowego w jego dotychczasowej lokalizacji,
4. zamknięcie rozbudowy Środowiskowego Domu Samopomocy w granicach obecnego ogrodzenia, przy zachowaniu obecnej wysokości, bez tworzenia dodatkowych dojazdów czy miejsc parkingowych,
5. zachowanie obecnie istniejących ciągów pieszych, bez ich utwardzania czy oświetlania.

Oświadczam, że nie jestem właścicielem / użytkownikiem wieczystym nieruchomości objętej wnioskiem. Wyrażam zgodę na doręczanie korespondencji w niniejszej sprawie za pomocą środków komunikacji elektronicznej.



p. Witek
URZĄD MIASTOŚCISZCZYŃSKI W TORUNIU
Data wpływu 25. PAŹ. 2024
L. Dz. 2571

Do: mpu@mpu-torun.pl

Temat: mpzp dla terenu położonego na zachód od ulicy św. Jana Bosko

Prezydent Miasta Torunia,

Składam następujące wnioski o:

1. zmianę obecnej funkcji terenu na: zieleni nieurządzonej z ochroną krajobrazu i przyrody; oraz sportu i rekreacji,
2. zachowanie charakteru terenu zieleni nieurządzonej na całym obszarze objętym projektem z załącznika do uchwały nr 70/24, z dnia 5 września 2024,
3. pozostawienie istniejącego boiska sportowego w jego dotychczasowej lokalizacji,
4. zamknięcie rozbudowy Środowiskowego Domu Samopomocy w granicach obecnego ogrodzenia, przy zachowaniu obecnej wysokości, bez tworzenia dodatkowych dojazdów czy miejsc parkingowych,
5. zachowanie obecnie istniejących ciągów pieszych, bez ich utwardzania czy oświetlania.

Oświadczam, że nie jestem właścicielem / użytkownikiem wieczystym nieruchomości objętej wnioskiem. Wyrażam zgodę na doręczanie korespondencji w niniejszej sprawie za pomocą środków komunikacji elektronicznej.

Imię
Adre
Ema



Temat: Wniosek w sprawie Wrzosowiska

Nadawca: [REDACTED]

Data: 24.10.2024, 20:33

Adresat: mpu@mpu-torun.pl

Dzień dobry,

przesyłam wniosek w sprawie wrzosowiska.

Pozdrawiam,

— Załączniki: —

Wniosek w sprawie wrzosowiska.pdf

41,8 KB

Temat: MPZP dla terenu położonego na zachód od ulicy św. Jana Bosko

Nadawca: [REDACTED]

Data: 26.10.2024, 16:05

Adresat: mpu <mpu@mpu-torun.pl>

MIĘSKA PRACOWNIA URBANISTYCZNA W TORUNIU

Data wpływu 28. PAŹ. 2024

L. Dz. 2584

Dzień dobry

Temat: mpzp dla terenu położonego na zachód od ulicy św. Jana Bosko

Prezydent Miasta Torunia,

Składam następujące wnioski o:

1. zmianę obecnej funkcji terenu na: zieleni nieurządzonej z ochroną krajobrazu i przyrody; oraz sportu i rekreacji,
2. zachowanie charakteru terenu zieleni nieurządzonej na całym obszarze objętym projektem z załącznika do uchwały nr 70/24, z dnia 5 września 2024,
3. pozostawienie istniejącego boiska sportowego w jego dotychczasowej lokalizacji,
4. zamknięcie rozbudowy Środowiskowego Domu Samopomocy w granicach obecnego ogrodzenia, przy zachowaniu obecnej wysokości, bez tworzenia dodatkowych dojazdów czy miejsc parkingowych,
5. zachowanie obecnie istniejących ciągów pieszych, bez ich utwardzania czy oświetlania.

Oświadczam, że nie jestem właścicielem / użytkownikiem wieczystym nieruchomości objętej wnioskiem. Wyrażam zgodę na doręczanie korespondencji w niniejszej sprawie za pomocą środków komunikacji elektronicznej.

Imię N

Adres

Email:



Temat: mpzp dla terenu położonego na zachód od ulicy św. Jana Bosko

Nadawca: [REDACTED]

Data: 27.10.2024, 13:53

Adresat: mpu@mpu-torun.pl <mpu@mpu-torun.pl>

[Handwritten signature]

MIEJSKA PRACOWNIA URBANISTYCZNA W TORUNIU

Data wpływu 28. PAŹ. 2024

L.Dz. 2587

Prezydent Miasta Torunia,

Składam następujące wnioski o:

1. zmianę obecnej funkcji terenu na: zieleni nieurządzonej z ochroną krajobrazu i przyrody; oraz sportu i rekreacji,
2. zachowanie charakteru terenu zieleni nieurządzonej na całym obszarze objętym projektem z załącznika do uchwały nr 70/24, z dnia 5 września 2024,
3. pozostawienie istniejącego boiska sportowego w jego dotychczasowej lokalizacji,
4. zamknięcie rozbudowy Środowiskowego Domu Samopomocy w granicach obecnego ogrodzenia, przy zachowaniu obecnej wysokości, bez tworzenia dodatkowych dojazdów czy miejsc parkingowych,
5. zachowanie obecnie istniejących ciągów pieszych, bez ich utwardzania czy oświetlania.

Oświadczam, że nie jestem właścicielem / użytkownikiem wieczystym nieruchomości objętej wnioskiem. Wyrażam zgodę na doręczanie korespondencji w niniejszej sprawie za pomocą środków komunikacji elektronicznej.

[REDACTED]

[Handwritten signature]

Temat: mpzp dla terenu położonego na zachód od ulicy św. Jana Bosko

Nadawca: [REDACTED]

Data: 27.10.2024, 10:54

Adresat: mpu@mpu-torun.pl

MIĘJSKA PRACOWNIA URBANISTYCZNA W TORUNIU

Data wpływu: 28. PAŹ. 2024

L. Dz. 2582

Prezydent Miasta Torunia,

Składam następujące wnioski o:

1. zmianę obecnej funkcji terenu na: zieleni nieurządzonej z ochroną krajobrazu i przyrody; oraz sportu i rekreacji,
2. zachowanie charakteru terenu zieleni nieurządzonej na całym obszarze objętym projektem z załącznika do uchwały nr 70/24, z dnia 5 września 2024,
3. pozostawienie istniejącego boiska sportowego w jego dotychczasowej lokalizacji,
4. zamknięcie rozbudowy Środowiskowego Domu Samopomocy w granicach obecnego ogrodzenia, przy zachowaniu obecnej wysokości, bez tworzenia dodatkowych dojazdów czy miejsc parkingowych,
5. zachowanie obecnie istniejących ciągów pieszych, bez ich utwardzania czy oświetlania.

Oświadczam, że nie jestem właścicielem / użytkownikiem wieczystym nieruchomości objętej wnioskiem. Wyrażam zgodę na doręczanie korespondencji w niniejszej sprawie za pomocą środków komunikacji elektronicznej.



Temat: mpzp dla terenu położonego na zachód od ulicy św. Jana Bosko

Nadawca: [REDACTED]

Data: 27.10.2024, 09:56

Adresat: mpu <mpu@mpu-torun.pl>

Do: mpu@mpu-torun.pl

Temat: mpzp dla terenu położonego na zachód od ulicy św. Jana Bosko

MIEJSKA PRACOWNIA URBANISTYCZNA W TORUNIU
28. PAŹ. 2024

Data wpływu

L. Dz.

2583

Prezydent Miasta Torunia,

Składam następujące wnioski o:

1. zmianę obecnej funkcji terenu na: zieleni nieurządzonej z ochroną krajobrazu i przyrody; oraz sportu i rekreacji,
2. zachowanie charakteru terenu zieleni nieurządzonej na całym obszarze objętym projektem z załącznika do uchwały nr 70/24, z dnia 5 września 2024,
3. pozostawienie istniejącego boiska sportowego w jego dotychczasowej lokalizacji,
4. zamknięcie rozbudowy Środowiskowego Domu Samopomocy w granicach obecnego ogrodzenia, przy zachowaniu obecnej wysokości, bez tworzenia dodatkowych dojazdów czy miejsc parkingowych,
5. zachowanie obecnie istniejących ciągów pieszych, bez ich utwardzania czy oświetlania.

Oświadczam, że nie jestem właścicielem / użytkownikiem wieczystym nieruchomości objętej wnioskiem. Wyrażam zgodę na doręczanie korespondencji w niniejszej sprawie za pomocą środków komunikacji elektronicznej.



Temat: mpzp dla terenu położonego na zachód od ulicy św. Jana Bosko (731/2)

Nadawca: [REDACTED]

Data: 27.10.2024, 20:09

Adresat: "mpu@mpu-torun.pl" <mpu@mpu-torun.pl>

Witam

Prezydent Miasta Torunia,

MIEJSKA PRACOWNIA URBANISTYCZNA W TORUNIU

Data wpływu 28. PAŹ. 2024

L. Dz. 2580

Składam następujące wnioski DO PROJEKTU MIEJSCOWEGO PLANU
ZAGOSPODAROWANIA PRZESTRZENNEGO
DLA TERENU POŁOŻONEGO W REJONIE ULICY ŚW. JANA BOSKO W TORUNIU
(731/2)

1. zmianę obecnej funkcji terenu na: zieleni nieurządzonej z ochroną krajobrazu i przyrody; oraz sportu i rekreacji,
2. zachowanie charakteru terenu zieleni nieurządzonej na całym obszarze objętym projektem z załącznika do uchwały nr 70/24, z dnia 5 września 2024,
3. pozostawienie istniejącego boiska sportowego w jego dotychczasowej lokalizacji,
4. zamknięcie rozbudowy Środowiskowego Domu Samopomocy w granicach obecnego ogrodzenia, przy zachowaniu obecnej wysokości, bez tworzenia dodatkowych dojazdów czy miejsc parkingowych,
5. zachowanie obecnie istniejących ciągów pieszych, bez ich utwardzania czy oświetlania.

Oświadczam, że nie jestem właścicielem / użytkownikiem wieczystym nieruchomości objętej wnioskiem. Wyrażam zgodę na doręczanie korespondencji w niniejszej sprawie za pomocą środków komunikacji elektronicznej.



Proszę o potwierdzenie otrzymania wnioski.

Dziękuję

Temat: Mpzp dla terenu położonego na zachód od ulicy św. Jana Bosko

Nadawca: [REDACTED]

Data: 27.10.2024, 20:27

Adresat: mpu@mpu-torun.pl

MIEJSKA PRACOWNIA URBANISTYCZNA W TORUNIU

Data wpływu 28. PAŹ 2024

L. Dz. 2579

Do Pana Prezydenta Miasta Torunia,

Składam następujące wnioski o:

1. zmianę obecnej funkcji terenu na: zieleni nieurządzonej z ochroną krajobrazu i przyrody; oraz sportu i rekreacji,
2. zachowanie charakteru terenu zieleni nieurządzonej na całym obszarze objętym projektem z załącznika do uchwały nr 70/24, z dnia 5 września 2024,
3. pozostawienie istniejącego boiska sportowego w jego dotychczasowej lokalizacji,
4. zamknięcie rozbudowy Środowiskowego Domu Samopomocy w granicach obecnego ogrodzenia, przy zachowaniu obecnej wysokości, bez tworzenia dodatkowych dojazdów czy miejsc parkingowych,
5. zachowanie obecnie istniejących ciągów pieszych, bez ich utwardzania czy oświetlania.

Oświadczam, że nie jestem właścicielem / użytkownikiem wieczystym nieruchomości objętej wnioskiem.

Wyrażam zgodę na doręczanie korespondencji w niniejszej sprawie za pomocą środków komunikacji elektronicznej.

[REDACTED]

Temat: mpzp dla terenu położonego na zachód od ulicy św. Jana Bosko

Nadawca: [REDACTED]

Data: 27.10.2024, 21:43

Adresat: mpu@mpu-torun.pl

MIEJSKA PRACOWNIA URBANISTYCZNA W TORUNIU

Data wpływu 28. PAŹ. 2024

L. Dz. 2578

Prezydent Miasta Torunia,

Składam następujące wnioski o:

1. zmianę obecnej funkcji terenu na: zieleni nieurządzonej z ochroną krajobrazu i przyrody; oraz sportu i rekreacji,
2. zachowanie charakteru terenu zieleni nieurządzonej na całym obszarze objętym projektem z załącznika do uchwały nr 70/24, z dnia 5 września 2024,
3. pozostawienie istniejącego boiska sportowego w jego dotychczasowej lokalizacji,
4. zamknięcie rozbudowy Środowiskowego Domu Samopomocy w granicach obecnego ogrodzenia, przy zachowaniu obecnej wysokości, bez tworzenia dodatkowych dojazdów czy miejsc parkingowych,
5. zachowanie obecnie istniejących ciągów pieszych, bez ich utwardzania czy oświetlania.

Oświadczam, że nie jestem właścicielem / użytkownikiem wieczystym nieruchomości objętej wnioskiem. Wyrażam zgodę na doręczanie korespondencji w niniejszej sprawie za pomocą środków komunikacji elektronicznej.

Imię

Adre

Email

Temat: mpzp dla terenu położonego na zachód od ulicy św. Jana Bosko

Nadawca: [REDACTED]

Data: 28.10.2024, 09:51

Adresat: mpu@mpu-torun.pl

MIĘSKA PRACOWNIA URBANISTYCZNA W TORUNIU

Data wpływu 28. PAŹ. 2024

L. Dz. 2585

Prezydent Miasta Torunia,

Składam następujące wnioski o:

1. zmianę obecnej funkcji terenu na: zieleni nieurządzonej z ochroną krajobrazu i przyrody; oraz sportu i rekreacji,
2. zachowanie charakteru terenu zieleni nieurządzonej na całym obszarze objętym projektem z załącznika do uchwały nr 70/24, z dnia 5 września 2024,
3. pozostawienie istniejącego boiska sportowego w jego dotychczasowej lokalizacji,
4. zamknięcie rozbudowy Środowiskowego Domu Samopomocy w granicach obecnego ogrodzenia, przy zachowaniu obecnej wysokości, bez tworzenia dodatkowych dojazdów czy miejsc parkingowych,
5. zachowanie obecnie istniejących ciągów pieszych, bez ich utwardzania czy oświetlania.

Oświadczam, że nie jestem właścicielem / użytkownikiem wieczystym nieruchomości objętej wnioskiem. Wyrażam zgodę na doręczanie korespondencji w niniejszej sprawie za pomocą środków komunikacji elektronicznej.

Imię [REDACTED]

Adres [REDACTED]

Email [REDACTED]

Temat: mpzp dla terenu położonego na zachód od ulicy św. Jana Bosko

Nadawca: [REDACTED]

Data: 28.10.2024, 10:34

Adresat: mpu <mpu@mpu-torun.pl>

Urząd Miasta Urbanistyczny w Toruniu
Data wpływu 28. PAŹ. 2024
2586

Prezydent Miasta Torunia,

Składam następujące wnioski o:

1. zmianę obecnej funkcji terenu na: zieleni nieurządzonej z ochroną krajobrazu i przyrody; oraz sportu i rekreacji,
2. zachowanie charakteru terenu zieleni nieurządzonej na całym obszarze objętym projektem z załącznika do uchwały nr 70/24, z dnia 5 września 2024,
3. pozostawienie istniejącego boiska sportowego w jego dotychczasowej lokalizacji,
4. zamknięcie rozbudowy Środowiskowego Domu Samopomocy w granicach obecnego ogrodzenia, przy zachowaniu obecnej wysokości, bez tworzenia dodatkowych dojazdów czy miejsc parkingowych,
5. zachowanie obecnie istniejących ciągów pieszych, bez ich utwardzania czy oświetlania.

Oświadczam, że nie jestem właścicielem / użytkownikiem wieczystym nieruchomości objętej wnioskiem. Wyrażam zgodę na doręczanie korespondencji w niniejszej sprawie za pomocą środków komunikacji elektronicznej.

Imię N

Adres

Email



p. W. Sulewski

Temat: mpzp dla terenu położonego na zachód od ulicy św. Jana Bosko

Nadawca: [REDACTED]

Data: 28.10.2024, 11:33

Adresat: mpu <mpu@mpu-torun.pl>

Prezydent Miasta Torunia,

Składam następujące wnioski o:

1. zmianę obecnej funkcji terenu na: zieleni nieurządzonej z ochroną krajobrazu i przyrody; oraz sportu i rekreacji,
2. zachowanie charakteru terenu zieleni nieurządzonej na całym obszarze objętym projektem z załącznika do uchwały nr 70/24, z dnia 5 września 2024,
3. pozostawienie istniejącego boiska sportowego w jego dotychczasowej lokalizacji,
4. zamknięcie rozbudowy Środowiskowego Domu Samopomocy w granicach obecnego ogrodzenia, przy zachowaniu obecnej wysokości, bez tworzenia dodatkowych dojazdów czy miejsc parkingowych,
5. zachowanie obecnie istniejących ciągów pieszych, bez ich utwardzania czy oświetlania.

Oświadczam, że nie jestem właścicielem / użytkownikiem wieczystym nieruchomości objętej wnioskiem. Wyrażam zgodę na doręczanie korespondencji w niniejszej sprawie za pomocą środków komunikacji elektronicznej.

MIEJSKA PRACOWNIA URBANISTYCZNA W TORUNIU

28. PAŹ. 2024

Data wpływu

L. Dz.

2588

Temat: mpzp dla terenu położonego na zachód od ulicy św. Jana Bosko

Nadawca: [REDACTED]

Data: 28.10.2024, 16:23

Adresat: mpu <mpu@mpu-torun.pl>

pr. W. Kulewicz
MIEJSKA PRACOWNIA URBANISTYCZNA W TORUNIU
Data wpływu 29. PAŹ. 2024
L. Dz. 2657

Prezydent Miasta Torunia,

Składam następujące wnioski o:

1. zmianę obecnej funkcji terenu na: zieleni nieurządzonej z ochroną krajobrazu i przyrody; oraz sportu i rekreacji,
2. zachowanie charakteru terenu zieleni nieurządzonej na całym obszarze objętym projektem z załącznika do uchwały nr 70/24, z dnia 5 września 2024,
3. pozostawienie istniejącego boiska sportowego w jego dotychczasowej lokalizacji,
4. zamknięcie rozbudowy Środowiskowego Domu Samopomocy w granicach obecnego ogrodzenia, przy zachowaniu obecnej wysokości, bez tworzenia dodatkowych dojazdów czy miejsc parkingowych,
5. zachowanie obecnie istniejących ciągów pieszych, bez ich utwardzania czy oświetlania.

Oświadczam, że nie jestem właścicielem / użytkownikiem wieczystym nieruchomości objętej wnioskiem. Wyrażam zgodę na doręczanie korespondencji w niniejszej sprawie za pomocą środków komunikacji elektronicznej.



72

Temat: WNIOSEK DO PROJEKTU MPZP DLA TERENU POŁOŻONEGO W REJONIE ULICY ŚW. JANA BOSKO W TORUNIU (731/2)

Nadawca: [REDAKTOWANE]

Data: 28.10.2024, 16:30

Adresat: "mpu@mpu-torun.pl" <mpu@mpu-torun.pl>

Kopia: [REDAKTOWANE]

Data wpływu

29. PAŹ. 2024

L. Dz.

2656


WNIOSEK DO PROJEKTU MIEJSCOWEGO PLANU ZAGOSPODAROWANIA PRZESTRZENNEGO DLA TERENU POŁOŻONEGO W REJONIE ULICY ŚW. JANA BOSKO W TORUNIU (731/2)

Prezydent Miasta Torunia,

Niniejszym składam wnioski o:

1. Zmianę obecnej funkcji terenu na: zieleni nieurządzonej z ochroną krajobrazu i przyrody; oraz sportu i rekreacji.
2. Zachowanie charakteru terenu zieleni nieurządzonej na całym obszarze objętym projektem z załącznika do uchwały nr 70/24, z dnia 5 września 2024.
3. Pozostawienie istniejącego boiska sportowego w jego dotychczasowej lokalizacji.
4. Zamknięcie rozbudowy Środowiskowego Domu Samopomocy w granicach obecnego ogrodzenia, przy zachowaniu obecnej wysokości, bez tworzenia dodatkowych dojazdów czy miejsc parkingowych.
5. Zachowanie obecnie istniejących ciągów pieszych, bez ich utwardzania czy oświetlania.

Oświadczam, że nie jestem właścicielem ani użytkownikiem wieczystym nieruchomości objętej wnioskiem. Wyrażam zgodę na doręczanie korespondencji w niniejszej sprawie za pomocą środków komunikacji elektronicznej.



Temat: mpzp dla terenu położonego na zachód od ulicy św. Jana Bosko(tjprawidłowy mail z adresem moim)

Nadawca: [REDACTED]

Data: 28.10.2024, 17:46

Adresat: mpu@mpu-torun.pl

MIEJSKA PRACOWNIA URBANISTYCZNA W TORUNIU

29. PAŹ. 2024

Data wpływu

L. Dz.

2655

Prezydent Miasta Torunia,

Składam następujące wnioski o:

1. zmianę obecnej funkcji terenu na: zieleni nieurządzonej z ochroną krajobrazu i przyrody; oraz sportu i rekreacji,
2. zachowanie charakteru terenu zieleni nieurządzonej na całym obszarze objętym projektem z załącznika do uchwały nr 70/24, z dnia 5 września 2024,
3. pozostawienie istniejącego boiska sportowego w jego dotychczasowej lokalizacji,
4. zamknięcie rozbudowy Środowiskowego Domu Samopomocy w granicach obecnego ogrodzenia, przy zachowaniu obecnej wysokości, bez tworzenia dodatkowych dojazdów czy miejsc parkingowych,
5. zachowanie obecnie istniejących ciągów pieszych, bez ich utwardzania czy oświetlania.

Oświadczam, że nie jestem właścicielem / użytkownikiem wieczystym nieruchomości objętej wnioskiem. Wyrażam zgodę na doręczanie korespondencji w niniejszej sprawie za pomocą środków komunikacji elektronicznej.



Temat: Miejscowy plan zagospodarowania dla terenu położonego na zachód od ulicy św. Jana Bosko

Nadawca: Łukasz Broniszewski <l.broniszewski@stabilo.org.pl>

Data: 28.10.2024, 19:08

Adresat: mpu <mpu@mpu-torun.pl>

MIEJSKA PRACOWNIA URBANISTYCZNA W TORUNIU

Data wpływu 29. PAŹ. 2024

L. Dz. 2654

Prezydent Miasta Torunia,

Składam następujące wnioski o:

1. zmianę obecnej funkcji terenu na: zieleni nieurządzonej z ochroną krajobrazu i przyrody; oraz sportu i rekreacji,
2. zachowanie charakteru terenu zieleni nieurządzonej na całym obszarze objętym projektem z załącznika do uchwały nr 70/24, z dnia 5 września 2024,
3. pozostawienie istniejącego boiska sportowego w jego dotychczasowej lokalizacji,
4. zamknięcie rozbudowy Środowiskowego Domu Samopomocy w granicach obecnego ogrodzenia, przy zachowaniu obecnej wysokości, bez tworzenia dodatkowych dojazdów czy miejsc parkingowych,
5. zachowanie obecnie istniejących ciągów pieszych, bez ich utwardzania czy oświetlania.

Oświadczam, że nie jestem właścicielem / użytkownikiem wieczystym nieruchomości objętej wnioskiem. Wyrażam zgodę na doręczanie korespondencji w niniejszej sprawie za pomocą środków komunikacji elektronicznej.

Imię Nazwisko: Łukasz Broniszewski

Adres zamieszkania: mickiewicza 7/28 87-100 Toruń

Email: l.broniszewski@stabilo.org.pl

Z poważaniem, Łukasz Broniszewski Fundacja Stabilo www.stabilo.org.pl

75

Temat: mpzp dla terenu położonego na zachód od ulicy św. Jana Bosko

Nadawca: [REDACTED]

Data: 28.10.2024, 19:48

Adresat: mpu@mpu-torun.pl

MIEJSKA PRACOWNIA URBANISTYCZNA W TORUNIU

Data wpływu 29. PAŹ. 2024

L. Dz.

2653

Prezydent Miasta Torunia,

Składam następujące wnioski o:

1. zmianę obecnej funkcji terenu na: zieleni nieurządzonej z ochroną krajobrazu i przyrody; oraz sportu i rekreacji,
2. zachowanie charakteru terenu zieleni nieurządzonej na całym obszarze objętym projektem z załącznika do uchwały nr 70/24, z dnia 5 września 2024,
3. pozostawienie istniejącego boiska sportowego w jego dotychczasowej lokalizacji,
4. zamknięcie rozbudowy Środowiskowego Domu Samopomocy w granicach obecnego ogrodzenia, przy zachowaniu obecnej wysokości, bez tworzenia dodatkowych dojazdów czy miejsc parkingowych,
5. zachowanie obecnie istniejących ciągów pieszych, bez ich utwardzania czy oświetlania.

Oświadczam, że nie jestem właścicielem / użytkownikiem wieczystym nieruchomości objętej wnioskiem.

Wyrażam zgodę na doręczanie korespondencji w niniejszej sprawie za pomocą środków komunikacji elektronicznej.

Imię i

Adres

Email



Temat: mpzp dla terenu położonego na zachód od ulicy św. Jana Bosko

Nadawca: Zielone Kujawy <kontakt@zielonekujawy.pl>

Data: 28.10.2024, 21:03

Adresat: Mpu <mpu@mpu-torun.pl>

MIĘSKA PRACOWNIA URBANISTYCZNA W TORUNIU

29. PAŹ. 2024

Data wpływu

L. Dz.

2652

Prezydent Miasta Torunia,

dotyczy mpzp dla terenu położonego na zachód od ulicy św. Jana Bosko.

Składamy następujące wnioski o:

1. zmianę obecnej funkcji terenu na: zieleni nieurządzonej z ochroną krajobrazu i przyrody; oraz sportu i rekreacji,
2. zachowanie charakteru terenu zieleni nieurządzonej na całym obszarze objętym projektem z załącznika do uchwały nr 70/24, z dnia 5 września 2024,
3. pozostawienie istniejącego boiska sportowego w jego dotychczasowej lokalizacji,
4. zamknięcie rozbudowy Środowiskowego Domu Samopomocy w granicach obecnego ogrodzenia, przy zachowaniu obecnej wysokości, bez tworzenia dodatkowych dojazdów czy miejsc parkingowych,
5. zachowanie obecnie istniejących ciągów pieszych, bez ich utwardzania czy oświetlania.

Oświadczamy, że nie jestem właścicielem / użytkownikiem wieczystym nieruchomości objętej wnioskiem. Wyrażam zgodę na doręczanie korespondencji w niniejszej sprawie za pomocą środków komunikacji elektronicznej.

Fundacja Zielone Kujawy

Adres: ul. G. Narutowicza 41, 87-720 Ciechocinek

Email: kontakt@zielonekujawy.pl

Temat: mpzp dla terenu położonego na zachód od ulicy św. Jana Bosko

Nadawca: [REDACTED]

Data: 28.10.2024, 21:30

Adresat: mpu@mpu-torun.pl

MIEJSKA PRACOWNIA URBANISTYCZNA W TORUNIU

Data wpływu 29. PAŹ. 2024

L. Dz. 2657

Prezydent Miasta Torunia,

Składam następujące wnioski o:

1. zmianę obecnej funkcji terenu na: zieleni nieurządzonej z ochroną krajobrazu i przyrody; oraz sportu i rekreacji,
2. zachowanie charakteru terenu zieleni nieurządzonej na całym obszarze objętym projektem z załącznika do uchwały nr 70/24, z dnia 5 września 2024,
3. pozostawienie istniejącego boiska sportowego w jego dotychczasowej lokalizacji,
4. zamknięcie rozbudowy Środowiskowego Domu Samopomocy w granicach obecnego ogrodzenia, przy zachowaniu obecnej wysokości, bez tworzenia dodatkowych dojazdów czy miejsc parkingowych,
5. zachowanie obecnie istniejących ciągów pieszych, bez ich utwardzania czy oświetlania.

Oświadczam, że nie jestem właścicielem / użytkownikiem wieczystym nieruchomości objętej wnioskiem. Wyrażam zgodę na doręczanie korespondencji w niniejszej sprawie za pomocą środków komunikacji elektronicznej.



78

Temat: Mpzp dla terenu położonego na zachód od ulicy św. Jana Bosko.

Nadawca: [REDACTED]

Data: 17.10.2024, 19:04

Adresat: mpu <mpu@mpu-torun.pl>

MIEJSKA PRACOWNIA URBANISTYCZNA W TORUNIU

Data wpływu 18. PAŹ. 2024

L. Dz.

2512

W sprawie obszaru objętego uchwałą nr. 70/24 (o dacie 05.09.2024),

za pozwoleniem składam następujące wnioski o:

1. zmianę obecnej funkcji terenu na: zieleni nieurządzonej z ochroną krajobrazu i przyrody; oraz sportu i rekreacji,
2. zachowanie charakteru terenu zieleni nieurządzonej na całym obszarze objętym projektem z załącznika do uchwały nr 70/24, z dnia 5 września 2024, a także o rozciągnięcie na cały omawiany teren, statusu Zespołu Przyrodniczo-Krajobrazowego;
3. pozostawienie istniejącego boiska sportowego w jego dotychczasowej lokalizacji, oraz jego renowację;
4. zamknięcie rozbudowy Środowiskowego Domu Samopomocy w granicach obecnego ogrodzenia, przy zachowaniu obecnej wysokości, bez tworzenia dodatkowych dojazdów czy miejsc parkingowych,
5. zachowanie obecnie istniejących ciągów pieszych, bez ich utwardzania czy oświetlania.

Oświadczam, że nie jestem właścicielem / użytkownikiem wieczystym nieruchomości objętej wnioskiem. Wyrażam zgodę na doręczanie korespondencji w niniejszej sprawie za pomocą środków komunikacji dowolnej.

Z Poważaniem,

[REDACTED]

Temat: Mpzp dla terenu położonego na zachód od ulicy św. Jana Bosko.

Nadawca: [REDACTED]

Data: 17.10.2024, 21:48

Adresat: mpu@mpu-torun.pl

Dzień dobry.

W sprawie obszaru objętego uchwałą nr. 70/24 (o dacie 05.09.2024),

za pozwoleniem składam następujące wnioski o:

1. zmianę obecnej funkcji terenu na: zieleni nieurządzonej z ochroną krajobrazu i przyrody; oraz sportu i rekreacji,
2. zachowanie charakteru terenu zieleni nieurządzonej na całym obszarze objętym projektem z załącznika do uchwały nr 70/24, z dnia 5 września 2024, a także o rozciągnięcie na cały omawiany teren, statusu Zespołu Przyrodniczo-Krajobrazowego;
3. pozostawienie istniejącego boiska sportowego w jego dotychczasowej lokalizacji, oraz jego renowację;
4. zamknięcie rozbudowy Środowiskowego Domu Samopomocy w granicach obecnego ogrodzenia, przy zachowaniu obecnej wysokości, bez tworzenia dodatkowych dojazdów czy miejsc parkingowych,
5. zachowanie obecnie istniejących ciągów pieszych, bez ich utwardzania czy oświetlania.

Oświadczam, że nie jestem właścicielem / użytkownikiem wieczystym nieruchomości objętej wnioskiem. Wyrażam zgodę na doręczanie korespondencji w niniejszej sprawie za pomocą środków komunikacji dowolnej.

Z Poważaniem,

[REDACTED]

p. Witold Wójcik
URZĄD MIASTOŚCISKA W TORUNIU
Data wpływu 18. PAŹ. 2024
L. Dz. 2517

Temat: mpzp dla terenu położonego na zachód od ulicy św. Jana Bosko

Nadawca: wolna winnica <wolnawinnica@gmail.com>

Data: 28.10.2024, 12:06

Adresat: mpu <mpu@mpu-torun.pl>

MIEJSKA PRACOWNIA URBANISTYCZNA W TORUNIU

Data wpływu 28. PAŹ. 2024

L. Dz. 2589

W imieniu Stowarzyszenia Wolna Winnica składam uwagi

Do Prezydenta Miasta Torunia,

Składam następujące wnioski o:

1. zmianę obecnej funkcji terenu na: zieleni nieurządzonej z ochroną krajobrazu i przyrody; oraz sportu i rekreacji,
2. zachowanie charakteru terenu zieleni nieurządzonej na całym obszarze objętym projektem z załącznika do uchwały nr 70/24, z dnia 5 września 2024,
3. pozostawienie istniejącego boiska sportowego w jego dotychczasowej lokalizacji,
4. Rozbudowę Środowiskowego Domu Samopomocy jedynie w granicach obecnego ogrodzenia, bez tworzenia dodatkowych dojazdów.
5. zachowanie obecnie istniejących ciągów pieszych, bez ich utwardzania czy oświetlania.

Oświadczam, że nie jesteśmy właścicielem / użytkownikiem wieczystym nieruchomości objętej wnioskiem. Wyrażam zgodę na doręczanie korespondencji w niniejszej sprawie za pomocą środków komunikacji elektronicznej.

--

Joanna Żuchowska

Przedstawicielka

Stowarzyszenia Wolna Winnica

ul. Klonowica 25/4

87-100 Toruń

Temat: Wniosek dot. planu dla zachodniej części Wrzosowiska

Nadawca: [REDACTED]

Data: 28.10.2024, 11:07

Adresat: mpu <mpu@mpu-torun.pl>

Dzień dobry

Wnoszę o zmianę obecnej funkcji terenu położonego na zachód od ulicy św. Jana Bosko na funkcję zieleni nieurządzonej z ochroną krajobrazu i przyrody; oraz sportu i rekreacji"

- zachowanie charakteru terenu zieleni nieurządzonej na całym obszarze objętym projektem z załącznika do uchwały nr 70/24, z dnia 5 września 2024
- pozostawienie istniejącego boiska sportowego w jego dotychczasowej lokalizacji.

MIEJSKA PRACOWNIA URBANISTYCZNA W TORUNIU

28. PAŹ. 2024

Data wpływu

L. Dz.

2587

Temat: MPZP dla terenu położonego w rejonie ulicy św. Jana Bosko

Nadawca: [REDACTED]

Data: 28.10.2024, 15:41

Adresat: mpu@mpu-torun.pl

MIEJSKA PRACOWNIA URBANISTYCZNA W TORUNIU

29. PAŹ. 2024

Data wpływu

L. Dz.

2658

Szanowni Państwo,

składam wniosek o ustalenie dla objętego opracowaniem obszaru **funkcji zieleni nieurządzonej** z zachowaniem aktualnej lokalizacji boiska sportowego i przebiegu ciągów pieszych.

Z wyrazami szacunku,

[REDACTED]

Imię, nazwisko albo nazwa: [REDACTED]
Adres zamieszkania albo siedziby: [REDACTED]
Adres poczty elektronicznej: [REDACTED]

Możesz podać adres do korespondencji lub numer telefonu:

Czy byłeś/byłaś na wskazanym obszarze?: Tak

Jeśli bywałeś na tym terenie - napisz jak spędzasz tam czas: Spaceruję, bawię się z dziećmi, robię zdjęcia przyrodnicze.

Narysuj trasy, po których chodzisz: []

Narysuj obszary i opisz, jakie Twoim zdaniem powinny pełnić funkcje: [{"ID":212,"ANKIETA":"5a30306b-597a-43c9-a53d-6cb91c4c8d38","CREATION_D":"2024-10-13 17:01:16+02","TEXT":[{"geom":{"SRID=2180;POLYGON(((472537.452261464 575182.7879006016,472307.8429579213 575140.6280105717,472288.0386268734 6 575125.825204739,472304.729619234 575096.7817249408,472385.2442200764 575089.6613879579,472560.6293907522 575048.0636297951,472537.4522","TYPE":"map_desc","ID_AKCJI_A":5434,"TRESC_PYT A":"Narysuj obszary i opisz, jakie Twoim zdaniem powinny pełnić funkcje","CONSULTATI":"c862388a-8d54-4a79 -a002-1e3b06d5c600","GEOM":"MULTIPOLYGON(((472537.452261 575182.787901, 472560.629391 575048.06363, 472385.24422 575089.661388, 472304.729619 575096.781725, 472288.038627 575125.825205, 472307.842958 575140.628011, 472537.452261 575182.787901))))"}]]

Narysuj na mapie lokalizacje istotnych dla ciebie elementów, takich jak budynki, boiska czy drzewa: []

Dodatkowe wnioski: Chcę, by na tym obszarze pozostały drzewa, łąka, inne rośliny. Miasto może postawić kosze, jak w parku i dbać o ich opróżnianie. Nie trzeba robić alejek, są naturalne.

p. Winiarski
MIEJSKA PRACOWNIA URBANISTYCZNA W TORUNIU
Data wpływu 28. PAŹ. 2024
L. Dz. 2649

Naturalny park

Id akcji ankiety: 5719

Imię, nazwisko albo nazwa: [REDACTED]

Adres zamieszkania albo siedziby: [REDACTED]

Adres poczty elektronicznej: [REDACTED]

Możesz podać adres do korespondencji lub numer telefonu:

Czy byłeś/byłaś na wskazanym obszarze?: Tak

Jeśli bywałeś na tym terenie - napisz jak spędzasz tam czas: Spacerując.

Narysuj trasę, po których chodzisz: [{"ID":8495,"ANKIETA":"5a30306b-597a-43c9-a53d-6cb91c4c8d38","CREATION_D":"2024-10-26 16:36:27+02","TEXT":"SRID=2180;GEOMETRYCOLLECTION(LINESTRING(472300.43285683665 575146.7344362341,472536.1000962653 575186.583623992),LINESTRING(472539.09949749 44 575181.4417933136,472554.9534754196 575076.4627502953,472542.95587050327 575046.8972238943,472518.5321747806 575","TYPE":"geometry","ID_AK_CJI_A":5719,"TRESC_PYTA":"Narysuj trasę, po których chodzisz","CONSULTATI":"c862388a-8d54-4a79-a002-1e3b06d5c600","GEOM":"MULTILINESTRING(4723 00.432857 575146.734436, 472536.100096 575186.583624), (472539.099497 575181.441793, 472554.953475 575076.46275, 472542.955871 575046.897224, 4725 18.532175 575051.182083, 472500.107282 575111.598593, 472446.975031 575106.885248, 472433.691969 575150.590809, 472377.988803 575149.733837, 47237 2.418486 575157.875069))"}]

Narysuj obszary i opisz, jakie Twoim zdaniem powinny pełnić funkcje: [{"ID":329,"ANKIETA":"5a30306b-597a-43c9-a53d-6cb91c4c8d38","CREATION_D":"2024-10-26 16:36:27+02","TEXT":"[{"geom":"SRID=2180;GEOMETRYCOLLECTION(POLYGON((472434.97742625594 575169.4441883971,472447.83200295205 575096.60 15871193,472398.1276397271 575090.602784661,472382.70214769174 575161.3029564896,472434.97742625594 575169.4441883971)),POLYGON((472548.0977 0","TYPE":"map_desc","ID_AK_CJI_A":5719,"TRESC_PYTA":"Narysuj obszary i opisz, jakie Twoim zdaniem powinny pełnić funkcje","CONSULTATI":"c862388a-8d54 -4a79-a002-1e3b06d5c600","GEOM":"MULTIPOLYGON(((472434.977426 575169.444188, 472447.832003 575096.601587, 472398.12764 575090.602785, 472382.7 02148 575161.302956, 472434.977426 575169.444188)))"}, {"ID":330,"ANKIETA":"5a30306b-597a-43c9-a53d-6cb91c4c8d38","CREATION_D":"2024-10-26 16:36:2 7+02","TEXT":"[{"geom":"SRID=2180;GEOMETRYCOLLECTION(POLYGON((472434.97742625594 575169.4441883971,472447.83200295205 575096.60158711 93,472398.1276397271 575090.602784661,472382.70214769174 575161.3029564896,472434.97742625594 575169.4441883971)),POLYGON((472548.09770","TY PE":"map_desc","ID_AK_CJI_A":5719,"TRESC_PYTA":"Narysuj obszary i opisz, jakie Twoim zdaniem powinny pełnić funkcje","CONSULTATI":"c862388a-8d54-4a79-a 002-1e3b06d5c600","GEOM":"MULTIPOLYGON(((472548.097701 575123.596198, 472559.66682 575071.749406, 472554.953475 575069.606976, 472560.523792 575043.469337, 472530.52978 575039.612964, 472461.972037 575062.751202, 472454.687777 575113.312537, 472548.097701 575123.596198)))"}, {"ID":331,"AN KIETA":"5a30306b-597a-43c9-a53d-6cb91c4c8d38","CREATION_D":"2024-10-26 16:36:27+02","TEXT":"[{"geom":"SRID=2180;GEOMETRYCOLLECTION(POL YON((472434.97742625594 575169.4441883971,472447.83200295205 575096.6015871193,472398.1276397271 575090.602784661,472382.70214769174 575161 29564896,472434.97742625594 575169.4441883971)),POLYGON((472548.09770","TYPE":"map_desc","ID_AK_CJI_A":5719,"TRESC_PYTA":"Narysuj obszary i opisz, jakie Twoim zdaniem powinny pełnić funkcje","CONSULTATI":"c862388a-8d54-4a79-a002-1e3b06d5c600","GEOM":"MULTIPOLYGON(((472279.437048 5751 35.593803, 472298.718913 575139.02169, 472297.861941 575149.733837, 472378.417289 575162.159928, 472395.98521 575087.174898, 472451.688376 575094. 030672, 472456.401721 575063.608174, 472404.983414 575080.747609, 472398.12764 575076.891236, 472343.709932 575095.316129, 472298.718913 575092.31 6728, 472279.437048 575135.593803)))"}, {"ID":332,"ANKIETA":"5a30306b-597a-43c9-a53d-6cb91c4c8d38","CREATION_D":"2024-10-26 16:36:27+02","TEXT":"[{"geom":"SRID=2180;GEOMETRYCOLLECTION(POLYGON((472434.97742625594 575169.4441883971,472447.83200295205 575096.6015871193,472398.12763 97271 575090.602784661,472382.70214769174 575161.3029564896,472434.97742625594 575169.4441883971)),POLYGON((472548.09770","TYPE":"map_desc"," ID_AK_CJI_A":5719,"TRESC_PYTA":"Narysuj obszary i opisz, jakie Twoim zdaniem powinny pełnić funkcje","CONSULTATI":"c862388a-8d54-4a79-a002-1e3b06d5c60 0","GEOM":"MULTIPOLYGON(((472517.675203 575183.584223, 472542.527385 575185.298166, 472552.38256 575127.452571, 472529.244322 575125.738628, 4 72517.675203 575183.584223)))"}]

Narysuj na mapie lokalizacje istotnych dla ciebie elementów, takich jak budynki, boiska czy drzewa: [REDACTED]

Dodatkowe wnioski:

MIEJSKA PRACOWNIA URBANISTYCZNA W TORUNIU
28. PAŹ. 2024
Data wpływu
L. Dz. 2648

id akcji ankiety: 5593

Imię, nazwisko albo nazwa: [REDACTED]

Adres zamieszkania albo siedziby: [REDACTED]

Adres poczty elektronicznej: [REDACTED]

Możesz podać adres do korespondencji lub numer telefonu:

Czy byłeś/byłaś na wskazanym obszarze?: Tak

Jeśli bywałeś na tym terenie - napisz jak spędzasz tam czas: Spaceruj

Narysuj trasy, po których chodzisz: [{"ID":8492,"ANKIETA":"5a30306b-597a-43c9-a53d-6cb91c4c8d38","CREATION_D":"2024-10-22 14:09:29+02","TEXT":"","SRID=2180;LINESTRING(472362.0470170321 575160.1154384516,472370.6082917578 575084.2054692173)","TYPE":"geometry","ID_AKCJI_A":5593,"TRESC_PYTA":"Narysuj trasy, po których chodzisz","CONSULTATI":"c862388a-8d54-4a79-a002-1e3b06d5c600","GEOM":"MULTILINESTRING((472362.047017 575160.115438, 472370.608292 575084.205469)))"}]

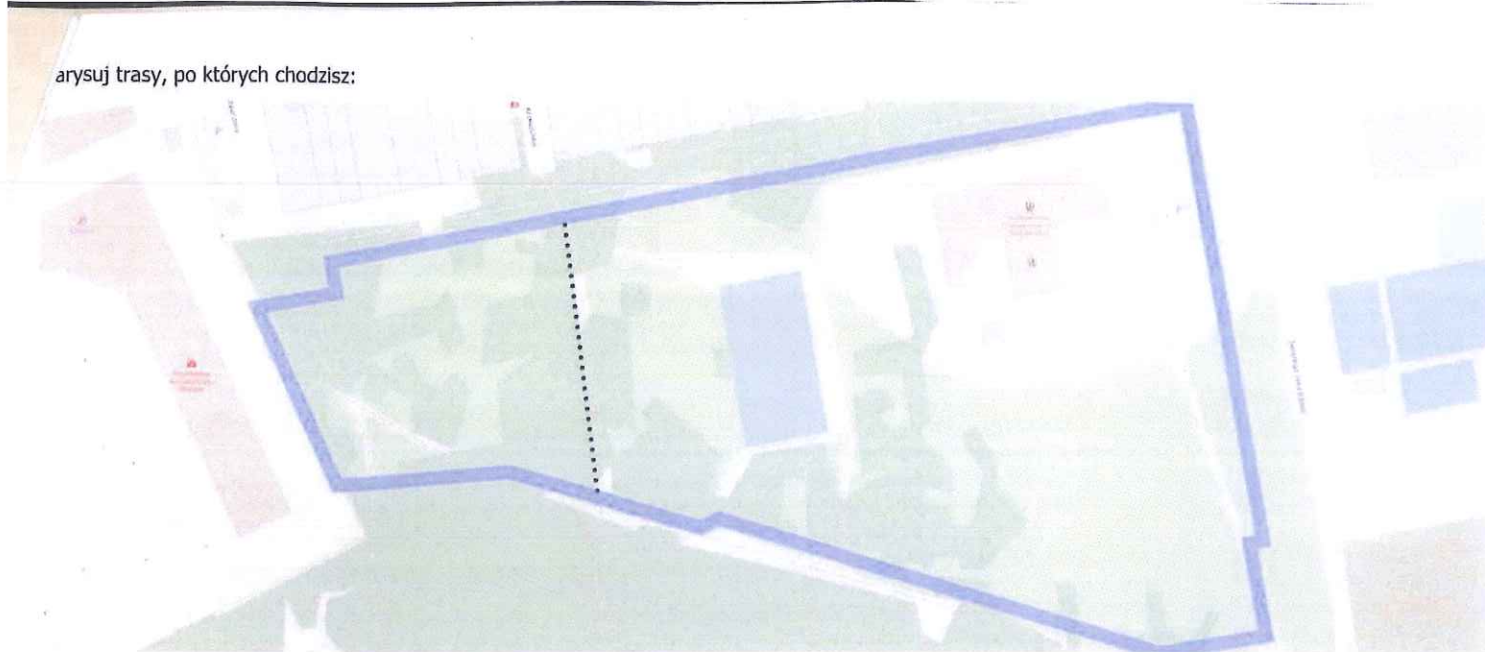
Narysuj obszary i opis, jakie Twoim zdaniem powinny pełnić funkcje: [{"ID":213,"ANKIETA":"5a30306b-597a-43c9-a53d-6cb91c4c8d38","CREATION_D":"2024-10-22 14:09:29+02","TEXT":"","SRID=2180;POLYGON((472368.5633156932 575084.7293346355,472351.6539139044 575156.8761156009,472280.183509010 6 575139.06487905,472298.8965803235 575091.9440127321,472368.5633156932 575084.7293346355))","text":"","center":{"x":472324.3734123519,"y":575120.,"type":"map_desc","ID_AKCJI_A":5593,"TRESC_PYTA":"Narysuj obszary i opis, jakie Twoim zdaniem powinny pełnić funkcje","CONSULTATI":"c862388a-8d54-4a79-a002-1e3b06d5c600","GEOM":"MULTIPOLYGON(((472368.563316 575084.729335, 472298.89658 575091.944013, 472280.183509 575139.064879, 472351.653914 575156.876116, 472368.563316 575084.729335)))"}]

Narysuj na mapie lokalizacje istotnych dla ciebie elementów, takich jak budynki, boiska czy drzewa: [{"ID":7396,"ANKIETA":"5a30306b-597a-43c9-a53d-6cb91c4c8d38","CREATION_D":"2024-10-22 14:09:29+02","TEXT":"","SRID=2180;GEOMETRYCOLLECTION(POINT(472433.9617247278 575152.9810428468),POINT(472479.0511049497 575117.5944406474),POINT(472523.8551093475 575116.4529373506))","text":"","center":{"x":472433.9617247278,"y":575152.9810428468},"point":{"x":472433.9617247278,"y":575152.9810428468},"top":{"x":472433.9617247278,"y":575152.9810428468},"type":"map_desc","ID_AKCJI_A":5593,"TRESC_PYTA":"Narysuj na mapie lokalizacje istotnych dla ciebie elementów, takich jak budynki, boiska czy drzewa","CONSULTATI":"c862388a-8d54-4a79-a002-1e3b06d5c600","GEOM":"POINT(472433.9617247278 575152.9810428468),POINT(472479.0511049497 575117.5944406474),POINT(472523.8551093475 575116.4529373506))","text":"","center":{"x":472433.9617247278,"y":575152.9810428468},"point":{"x":472433.9617247278,"y":575152.9810428468},"top":{"x":472433.9617247278,"y":575152.9810428468},"type":"map_desc","ID_AKCJI_A":5593,"TRESC_PYTA":"Narysuj na mapie lokalizacje istotnych dla ciebie elementów, takich jak budynki, boiska czy drzewa","CONSULTATI":"c862388a-8d54-4a79-a002-1e3b06d5c600","GEOM":"POINT(472523.855109 575116.4529373506))","text":"","center":{"x":472433.9617247278,"y":575152.9810428468},"point":{"x":472433.9617247278,"y":575152.9810428468},"top":{"x":472433.9617247278,"y":575152.9810428468},"type":"map_desc","ID_AKCJI_A":5593,"TRESC_PYTA":"Narysuj na mapie lokalizacje istotnych dla ciebie elementów, takich jak budynki, boiska czy drzewa","CONSULTATI":"c862388a-8d54-4a79-a002-1e3b06d5c600","GEOM":"POINT(472523.855109 575116.4529373506))"}]

Dodatkowe wnioski: Wnoszę o utrzymanie zielonego charakteru terenu

p. Witek
MIEJSKA PRACOWNIA URBANISTYCZNA W TORUNIU
28. PAŹ. 2024
Data wpływu
L. Dz. 2650

Narysuj trasy, po których chodzisz:



Narysuj obszary i opisz, jakie Twoim zdaniem powinny pełnić funkcje:



Narysuj na mapie lokalizacje istotnych dla ciebie elementów, takich jak budynki, boiska czy drzewa:



Pismo dotyczące aktu planowania przestrzennego

1. ORGAN, DO KTÓREGO JEST SKŁADANE PISMO

Nazwa: Prezydent Miasta Toruń

MIEJSKA PRACOWNIA URBANISTYCZNA W TORUNIU

Data wpływu 14. PAŹ 2024

2. RODZAJ PISMA¹⁾

L. Dz.

☒ 2.1. wniosek do projektu aktu

☐ 2.2. uwaga do konsultowanego projektu aktu²⁾

☐ 2.3. wniosek o zmianę aktu³⁾

☐ 2.4. wniosek o sporządzenie aktu³⁾

3. RODZAJ AKTU PLANOWANIA PRZESTRZENNEGO¹⁾

☐ 3.1. plan ogólny gminy

☒ 3.2. miejscowy plan zagospodarowania przestrzennego, w tym zintegrowany plan inwestycyjny lub miejscowy plan rewitalizacji

☐ 3.3. uchwała ustalająca zasady i warunki sytuowania obiektów małej architektury, tablic reklamowych i urządzeń reklamowych oraz ogrodzeń, ich gabaryty, standardy jakościowe oraz rodzaje materiałów budowlanych, z jakich mogą być wykonane

☐ 3.4. audyt krajobrazowy

☐ 3.5. plan zagospodarowania przestrzennego województwa

4. DANE SKŁADAJĄCEGO PISMO⁴⁾

Imię

Kraj:

Powiat

Ulica

Miejs

E-mail

Nr tel. (nieobowiązkowo):

Adres skrytki ePUAP lub adres do doręczeń elektronicznych⁵⁾:

4.1. Czy składający pismo jest właścicielem lub użytkownikiem wieczystym nieruchomości objętej wnioskiem lub uwagą?

☐ tak ☒ nie

5. ADRES DO KORESPONDENCJI SKŁADAJĄCEGO PISMO⁴⁾

(nieobowiązkowo)

Kraj:

Województwo:

Powiat:

Gmina:

Ulica:

Nr domu:

Nr lokalu:

Miejscowość:

Kod pocztowy:

6. DANE PEŁNOMOCNIKA⁴⁾

(Nieobowiązkowo)

☐ pełnomocnik

☐ pełnomocnik do doręczeń

Imię i nazwisko:

Kraj:

Województwo:

Powiat:

Gmina:

Ulica:

Nr domu:

Nr lokalu:

Miejscowość:

Kod pocztowy:

E-mail (w przypadku gdy pełnomocnik posiada adres e-mail):

Nr tel. (nieobowiązkowo):

Adres skrytki ePUAP lub adres do doręczeń elektronicznych ⁵⁾:

7. TREŚĆ PISMA

7.1. Treść⁶⁾ Wnioskuję o ochronę terenów wrzosowiska. Zarówno las jak i łąki są ważnym terenem rekreacyjnym dla mieszkańców osiedla, który jest zróżnicowany przyrodniczo. Pełni on funkcje ekologiczne i dające wytchnienie. Jest to jedno z nielicznych miejsc w naszej okolicy bez betonu.

7.2. (Nieobowiązkowo). W przypadku wypełnienia, należy uzupełnić każdą z kolumn tabeli.

Szczegółowe informacje dotyczące treści pisma w odniesieniu do działek ewidencyjnych:

Lp.	7.2.1. Nazwa aktu planowania przestrzennego	7.2.2. Identyfikator działki lub działek ewidencyjnych	7.2.3. Czy teren objęty pismem obejmuje całość działki lub działek ewidencyjnych ⁷⁾	7.2.4. Treść ⁶⁾
1	<input type="checkbox"/> tak <input type="checkbox"/> nie

7.3. (Nieobowiązkowo). W przypadku wypełnienia, należy uzupełnić każdą z kolumn tabeli.

Szczegółowe informacje dotyczące działek ewidencyjnych oraz niektórych parametrów – w przypadku zaznaczenia w pkt 2: wniosku do projektu aktu (pkt 2.1), uwagi do konsultowanego projektu aktu (pkt 2.2) lub wniosku o zmianę aktu (pkt 2.3) oraz w pkt 3: planu ogólnego gminy (pkt 3.1) lub miejscowego planu zagospodarowania przestrzennego, w tym zintegrowanego planu inwestycyjnego lub miejscowego planu rewitalizacji (pkt 3.2)

Lp.	7.3.1. Nazwa planu ogólnego gminy lub miejscowego planu zagospodarowania przestrzennego	7.3.2. Identyfikator działki lub działek ewidencyjnych	7.3.3. Czy teren objęty pismem obejmuje całość działki lub działek ewidencyjnych ⁷⁾	7.3.4. Nazwa lub nazwy klasy przeznaczenia terenu (albo symbol lub symbole klasy przeznaczenia terenu) ⁸⁾	7.3.5. Maksymalny udział powierzchni zabudowy [%]	7.3.6. Maksymalna wysokość zabudowy [m]	7.3.7. Minimalny udział powierzchni biologicznie czynnej [%]
1	<input type="checkbox"/> tak <input type="checkbox"/> nie

8. OŚWIADCZENIE W SPRAWIE KORESPONDENCJI ELEKTRONICZNEJ

☒ Wyrażam zgodę

☐ Nie wyrażam zgody

na doręczanie korespondencji w niniejszej sprawie za pomocą środków komunikacji elektronicznej w rozumieniu art. 2 pkt 5 ustawy z dnia 18 lipca 2002 r. o świadczeniu usług drogą elektroniczną (Dz. U. z 2020 r. poz. 344).

9. ZAŁĄCZNIKI

☐ Potwierdzenie uiszczenia opłaty skarbowej od pełnomocnictwa – jeżeli obowiązek uiszczenia takiej opłaty wynika z ustawy z dnia 16 listopada 2006 r. o opłacie skarbowej.

☐ (Nieobowiązkowo). Określenie granic terenu w formie graficznej w przypadku wskazania terenu objętego pismem jako części działki ewidencyjnej lub działek ewidencyjnych.

☐ (Nieobowiązkowo). Inne załączniki – w przypadku zaznaczenia pola należy podać nazwy załączników ⁹⁾

.....

- 1) Można zaznaczyć więcej niż jedno pole. W ramach jednego pisma można wybrać tylko te akty, w przypadku których pismo będzie wysyłane do tego samego organu wskazanego w pkt 1. W przypadku gdy treść wniosku lub uwagi związana jest z dokumentem powiązany z aktem planowania przestrzennego (np. sporządzanej w toku procedowania aktu, w ramach strategicznej oceny oddziaływania na środowisko, prognozy oddziaływania na środowisko), należy w pkt 3 wybrać rodzaj aktu planowania przestrzennego, którego ten dokument dotyczy, po czym wprowadzić treść wniosku lub uwagi w pkt 7.1 lub 7.2.
- 2) Nie dotyczy planu zagospodarowania przestrzennego województwa.
- 3) Nie dotyczy planu zagospodarowania przestrzennego województwa i audytu krajobrazowego.
- 4) W pkt 4 należy podać adres zamieszkania albo siedziby składającego pismo. W przypadku wypełnienia pkt 5 podaje się adres do korespondencji składającego pismo, jeżeli jest inny niż adres podany w pkt 4. W przypadku wypełnienia pkt 6 podaje się adres zamieszkania albo siedziby pełnomocnika. W przypadku większej liczby składających pismo lub pełnomocników dane kolejnych składających pismo lub pełnomocników dodaje się w formularzu albo zamieszcza na osobnych stronach i dołącza do formularza.
- 5) Adres skrytki ePUAP lub adres do doręczeń elektronicznych wskazuje się w przypadku wyrażenia zgody na doręczanie korespondencji za pomocą środków komunikacji elektronicznej, z zastrzeżeniem przypadków, w których organ, zgodnie z przepisami ustawy z dnia 18 listopada 2020 r. o doręczeniach elektronicznych (Dz. U. z 2023 r. poz. 285, z późn. zm.), ma obowiązek doręczenia korespondencji na adres do doręczeń elektronicznych.
Maksymalna liczba znaków w pkt 7.1 wynosi 1000, natomiast w przypadku pkt 7.2.4 wartość ta odnosi się do pojedynczego wiersza. W przypadku potrzeby dodatkowego uzasadnienia, które wykracza poza wskazany limit znaków, uzasadnienie zamieszcza się na osobnych stronach i dołącza do formularza. W przypadku większej liczby wierszy w pkt 7.2.4 kolejne wiersze dodaje się w formularzu albo zamieszcza na osobnych stronach i dołącza do formularza.
- 7) W przypadku zaznaczenia pola „nie” (wskazania terenu objętego pismem jako części działki ewidencyjnej lub działek ewidencyjnych) można dodać załącznik z określeniem granic terenu w formie graficznej.
- 8) Podaje się nazwę lub symbol klasy przeznaczenia terenu zgodnie ze standardami określonymi w przepisach wykonawczych wydanych na podstawie art. 16 ust. 1 ustawy z dnia 27 marca 2003 r. o planowaniu i zagospodarowaniu przestrzennym (Dz. U. z 2023 r. poz. 977, z późn. zm.).
- 9) W przypadku dołączenia do pisma załączników zawierających dane osobowe, inne niż wymienione w pkt 4, 5 i 6, załączniki te należy zanonimizować, tj. ukryć dane osobowe.

Informacja o przetwarzaniu danych osobowych

Rozumiem, że administratorem moich danych osobowych będzie Prezydent Miasta Toruń, MPU Toruń, Wały Gen. Sikorskiego 8; 87-100 Toruń. Rozumiem, że dane przetwarzane będą wyłącznie w celu przeprowadzenia konsultacji społecznych aktu planowania przestrzennego i ich podanie jest wymagane na podstawie Ustawy z dnia 27 marca 2003 r. o planowaniu i zagospodarowaniu przestrzennym (tj. Dz.U. 2022 poz. 503 z późn. zm.). Jednocześnie wyrażam zgodę na przetwarzanie moich danych osobowych przez Operatora usługi, Geofabrykę sp. z o.o. z siedzibą w Toruniu przy ulicy Prostej 19/5, w zakresie niezbędnym dla prawidłowej realizacji konsultacji. Rozumiem, że Operator usługi przekazuje moje dane osobowe wyłącznie wskazanemu wyżej Administratorowi. Rozumiem, że usunięcie moich danych na żądanie będzie ograniczone przepisami prawa, regulującymi zasady archiwizacji dokumentów gromadzonych w toku procedur administracyjnych. Więcej informacji o przetwarzaniu danych osobowych przez Geofabrykę sp. z o.o. dostępnych jest w Polityce Prywatności (<https://voxly.pl/#politykaprywatnosci>).

Temat: Voxly - nowy dokument

Nadawca: Voxly - powiadomienia <powiadomienia@voxly.pl>

Data: 12.10.2024, 21:30

Adresat: mpu@mpu-torun.pl

Dziękujemy, że konsultujesz z Voxly!

Złożono pismo w konsultacji - Przyjmowanie wniosków do: Miejscowy plan zagospodarowania przestrzennego dla terenu położonego w rejonie ulicy św. Jana Bosko w Toruniu.

Kopia pisma w załączniku. Kopię wysłaliśmy także do Nadawcy.

Można ją także pobrać po zalogowaniu się do aplikacji Voxly.

Więcej o Voxly na info.voxly.pl.

Pozdrawiamy!

Zespół [Voxly](#)

Napisz do nas na wsparcie@voxly.pl, gdy otrzymana wiadomość budzi Twoje wątpliwości.

Operatorem usługi [Voxly](#) jest [Geofabryka Sp. z o.o.](#) z siedzibą w Toruniu. Treści materiałów oraz konsultacje społeczne przeprowadzane są przez podmioty korzystające z usługi (np. jednostki samorządu terytorialnego), które są w całości odpowiedzialne za ich treść i zakres. Szczegóły przetwarzania danych osobowych i współpracy z podmiotami korzystającymi z usługi znajdziesz w regulaminie na stronie voxly.pl.

Załączniki:

dokument.pdf

45,0 KB

Imię, nazwisko albo nazwa: [REDACTED]

Adres zamieszkania albo siedziby: [REDACTED]

Adres poczty elektronicznej: [REDACTED]

Możesz podać adres do korespondencji lub numer telefonu: [REDACTED]

Czy byłeś/byłaś na wskazanym obszarze?: Tak

Jeśli bywaś na tym terenie - napisz jak spędzasz tam czas: Rekreacja, spacer, odpoczynek wśród zieleni, ochłodzenie w trakcie upałów, dojście do sklepów przy Jarze oraz trawianiu.

Narysuj trasę, po których chodzisz: [{"ID":8465,"ANKIETA":{"5a30306b-597a-43c9-a53d-6cb91c4c8d38","CREATION_D":"2024-10-12 20:29:56+02","TEXT":{"SRID=2180;GEOMETRYCOLLECTION(LINESTRING(472277.3316182004 575134.7130265461,472298.02136545413 575087.5863800237,472343.99858157354 575089.8852408297,472400.3206713198 575073.7932151878,472532.50516766304 575035.8620118893,472565.83864934964 575039.31030),"TYPE":"geometry","ID_AKCIJ_A":5429,"TREC_PYT_A":"Narysuj trasę, po których chodzisz","CONSULTATI":{"c862388a-8d54-4a79-a002-1e3b06d5c600","GEOM":{"MULTILINESTRING(472277.331618 575134.713027,472298.021365 575087.58638,472343.998582 575089.885241,472400.320671 575073.793215,472532.505168 575035.862012,472565.838649 575039.310303,472540.55118 575192.184547,472271.584466 575146.207331),(472361.240038 575158.851065,472366.98719 575086.43695,472463.539343 574905.976376,472607.218144 575002.52853,472540.55118 575031.26429,472349.745734 575091.034671,472306.067378 575086.43695,472304.917948 575039.310303,472400.320671 574947.355871,472407.217254 574901.378655,472460.091052 574907.125807,472560.091497 574931.263845,472606.068713 574999.080239,472670.436816 574994.482517,472769.287831 575042.758594,473005.518767 575139.885463,472915.863196 575195.058123,472736.552053 575220.345592,472543.447745 575197.356984,472272.18217 575149.080907),(472743.448635 575215.74787,472950.346108 575119.195716,472888.276866 575192.759262,472927.3575 575192.759262,472980.231298 575243.3342,473010.116489 575144.483185,472908.966613 575192.759262,472736.552053 575220.345592,472288.274196 575149.080907)}}}]

Narysuj obszary i opisz, jakie Twoim zdaniem powinny pełnić funkcje: [{"ID":205,"ANKIETA":{"5a30306b-597a-43c9-a53d-6cb91c4c8d38","CREATION_D":"2024-10-12 20:29:56+02","TEXT":{"SRID=2180;GEOMETRYCOLLECTION(POLYGON((472303.82197510527 575071.6237565267,472668.6919624246 574993.960668564,472426.91064552625 574853.2879006609,472303.82197510527 575071.6237565267)),POLYGON((472275.9804901291 575144.8908222534,472536.811244,"TYPE":"map_desc","ID_AKCIJ_A":5429,"TREC_PYT_A":"Narysuj obszary i opisz, jakie Twoim zdaniem powinny pełnić funkcje","CONSULTATI":{"c862388a-8d54-4a79-a002-1e3b06d5c600","GEOM":{"MULTIPOLYGON(((472303.821975 575071.623757,472668.691962 574993.960668,472426.910645 574853.287900,472275.980490,472536.811244,"TYPE":"map_desc","ID_AKCIJ_A":5429,"TREC_PYT_A":"Narysuj obszary i opisz, jakie Twoim zdaniem powinny pełnić funkcje","CONSULTATI":{"c862388a-8d54-4a79-a002-1e3b06d5c600","GEOM":{"MULTIPOLYGON(((472275.98049 575144.890822,472536.811244 575188.551062,472566.11807 575039.386248,472293.564586 575087.742511,472275.98049 575144.890822))),{"ID":207,"ANKIETA":{"5a30306b-597a-43c9-a53d-6cb91c4c8d38","CREATION_D":"2024-10-12 20:29:56+02","TEXT":{"SRID=2180;GEOMETRYCOLLECTION(POLYGON((472303.82197510527 575071.6237565267,472668.6919624246 574993.960668564,472426.91064552625 574853.2879006609,472303.82197510527 575071.6237565267)),POLYGON((472275.9804901291 575144.8908222534,472536.811244,"TYPE":"map_desc","ID_AKCIJ_A":5429,"TREC_PYT_A":"Narysuj obszary i opisz, jakie Twoim zdaniem powinny pełnić funkcje","CONSULTATI":{"c862388a-8d54-4a79-a002-1e3b06d5c600","GEOM":{"MULTIPOLYGON(((472736.097663 575226.949936,472961.760225 575253.32608,472986.671028 575152.217529,472775.661878 575052.574319,472759.543124 575119.98002,472736.097663 575226.949936))),{"ID":208,"ANKIETA":{"5a30306b-597a-43c9-a53d-6cb91c4c8d38","CREATION_D":"2024-10-12 20:29:56+02","TEXT":{"SRID=2180;GEOMETRYCOLLECTION(POLYGON((472303.82197510527 575071.6237565267,472668.6919624246 574993.960668564,472426.91064552625 574853.2879006609,472303.82197510527 575071.6237565267)),POLYGON((472275.9804901291 575144.8908222534,472536.811244,"TYPE":"map_desc","ID_AKCIJ_A":5429,"TREC_PYT_A":"Narysuj obszary i opisz, jakie Twoim zdaniem powinny pełnić funkcje","CONSULTATI":{"c862388a-8d54-4a79-a002-1e3b06d5c600","GEOM":{"MULTIPOLYGON(((472586.632849 575064.29705,472763.939148 575099.465242,472775.661878 575051.108978,472678.949352 574998.356691,472589.563531 575013.010104,472586.632849 575064.29705))))}]

Narysuj na mapie lokalizację istotnych dla Ciebie elementów, takich jak budynki, boiska czy drzewa: [{"ID":7124,"ANKIETA":{"5a30306b-597a-43c9-a53d-6cb91c4c8d38","CREATION_D":"2024-10-12 20:29:56+02","TEXT":{"SRID=2180;GEOMETRYCOLLECTION(POINT(472465.0095197041 575171.2669659151),POINT(472413.72257369536 575130.2374091081),POINT(472360.97028637206 575136.0987743662),POINT(472441.56405867153 575054.0396607522),POINT(472466.47486101877 575076.01978047),"TYPE":"map_desc","ID_AKCIJ_A":5429,"TREC_PYT_A":"Narysuj na mapie lokalizację istotnych dla Ciebie elementów, takich jak budynki, boiska czy drzewa","CONSULTATI":{"c862388a-8d54-4a79-a002-1e3b06d5c600","GEOM":{"POINT(472465.00952 575171.266966)}},{"ID":7125,"ANKIETA":{"5a30306b-597a-43c9-a53d-6cb91c4c8d38","CREATION_D":"2024-10-12 20:29:56+02","TEXT":{"SRID=2180;GEOMETRYCOLLECTION(POINT(472465.0095197041 575171.2669659151),POINT(472413.72257369536 575130.2374091081),POINT(472360.97028637206 575136.0987743662),POINT(472441.56405867153 575054.0396607522),POINT(472466.47486101877 575076.01978047),"TYPE":"map_desc","ID_AKCIJ_A":5429,"TREC_PYT_A":"Narysuj na mapie lokalizację istotnych dla Ciebie elementów, takich jak budynki, boiska czy drzewa","CONSULTATI":{"c862388a-8d54-4a79-a002-1e3b06d5c600","GEOM":{"POINT(472413.722574 575130.237409)}},{"ID":7126,"ANKIETA":{"5a30306b-597a-43c9-a53d-6cb91c4c8d38","CREATION_D":"2024-10-12 20:29:56+02","TEXT":{"SRID=2180;GEOMETRYCOLLECTION(POINT(472465.0095197041 575171.2669659151),POINT(472413.72257369536 575130.2374091081),POINT(472360.97028637206 575136.0987743662),POINT(472441.56405867153 575054.0396607522),POINT(472466.47486101877 575076.01978047),"TYPE":"map_desc","ID_AKCIJ_A":5429,"TREC_PYT_A":"Narysuj na mapie lokalizację istotnych dla Ciebie elementów, takich jak budynki, boiska czy drzewa","CONSULTATI":{"c862388a-8d54-4a79-a002-1e3b06d5c600","GEOM":{"POINT(472360.970286 575136.098774)}},{"ID":7127,"ANKIETA":{"5a30306b-597a-43c9-a53d-6cb91c4c8d38","CREATION_D":"2024-10-12 20:29:56+02","TEXT":{"SRID=2180;GEOMETRYCOLLECTION(POINT(472465.0095197041 575171.2669659151),POINT(472413.72257369536 575130.2374091081),POINT(472360.97028637206 575136.0987743662),POINT(472441.56405867153 575054.0396607522),POINT(472466.47486101877 575076.01978047),"TYPE":"map_desc","ID_AKCIJ_A":5429,"TREC_PYT_A":"Narysuj na mapie lokalizację istotnych dla Ciebie elementów, takich jak budynki, boiska czy drzewa","CONSULTATI":{"c862388a-8d54-4a79-a002-1e3b06d5c600","GEOM":{"POINT(472441.564059 575054.039661)}},{"ID":7128,"ANKIETA":{"5a30306b-597a-43c9-a53d-6cb91c4c8d38","CREATION_D":"2024-10-12 20:29:56+02","TEXT":{"SRID=2180;GEOMETRYCOLLECTION(POINT(472465.0095197041 575171.2669659151),POINT(472413.72257369536 575130.2374091081),POINT(472360.97028637206 575136.0987743662),POINT(472441.56405867153 575054.0396607522),POINT(472466.47486101877 575076.01978047),"TYPE":"map_desc","ID_AKCIJ_A":5429,"TREC_PYT_A":"Narysuj na mapie lokalizację istotnych dla Ciebie elementów, takich jak budynki, boiska czy drzewa","CONSULTATI":{"c862388a-8d54-4a79-a002-1e3b06d5c600","GEOM":{"POINT(472466.474861 575076.01978)}},{"ID":7129,"ANKIETA":{"5a30306b-597a-43c9-a53d-6cb91c4c8d38","CREATION_D":"2024-10-12 20:29:56+02","TEXT":{"SRID=2180;GEOMETRYCOLLECTION(POINT(472465.0095197041 575171.2669659151),POINT(472413.72257369536 575130.2374091081),POINT(472360.97028637206 575136.0987743662),POINT(472441.56405867153 575054.0396607522),POINT(472466.47486101877 575076.01978047),"TYPE":"map_desc","ID_AKCIJ_A":5429,"TREC_PYT_A":"Narysuj na mapie lokalizację istotnych dla Ciebie elementów, takich jak budynki, boiska czy drzewa","CONSULTATI":{"c862388a-8d54-4a79-a002-1e3b06d5c600","GEOM":{"POINT(472360.97028637206 575136.0987743662),POINT(472441.56405867153 575054.0396607522),POINT(472466.47486101877 575076.01978047),"TYPE":"map_desc","ID_AKCIJ_A":5429,"TREC_PYT_A":"Narysuj na mapie lokalizację istotnych dla Ciebie elementów, takich jak budynki, boiska czy drzewa","CONSULTATI":{"c862388a-8d54-4a79-a002-1e3b06d5c600","GEOM":{"POINT(472517.761807 575097.9999)}},{"ID":7132,"ANKIETA":{"5a30306b-597a-43c9-a53d-6cb91c4c8d38","CREATION_D":"2024-10-12 20:29:56+02","TEXT":{"SRID=2180;GEOMETRYCOLLECTION(POINT(472465.0095197041 575171.2669659151),POINT(472413.72257369536 575130.2374091081),POINT(472360.97028637206 575136.0987743662),POINT(472441.56405867153 575054.0396607522),POINT(472466.47486101877 575076.01978047),"TYPE":"map_desc","ID_AKCIJ_A":5429,"TREC_PYT_A":"Narysuj na mapie lokalizację istotnych dla Ciebie elementów, takich jak budynki, boiska czy drzewa","CONSULTATI":{"c862388a-8d54-4a79-a002-1e3b06d5c600","GEOM":{"POINT(472803.888993 575120.108563)}]}}

Dodatkowe uwagi: Teren jest ważny i potrzebny zarówno do rekreacji jak i korzystania z dobrodziejstw przyrody. Dzięki tym terenom zielonym latem jest miejsce, gdzie je

st chłodniej i można schronić się i odpocząć od upałów. Ma to tym większe znaczenie przy coraz bardziej postępującej betonizacji osiedla.

Pismo dotyczące aktu planowania przestrzennego

1. ORGAN, DO KTÓREGO JEST SKŁADANE PISMO

Nazwa: Prezydent Miasta Toruń

MIEJSKA PRACOWNIA URBANISTYCZNA W TORUNIU

Data wpływu 14 PAŹ 2024

2. RODZAJ PISMA¹⁾

L. Dz. 2477

☒ 2.1. wniosek do projektu aktu

☐ 2.2. uwaga do konsultowanego projektu aktu²⁾

☐ 2.3. wniosek o zmianę aktu³⁾

☐ 2.4. wniosek o sporządzenie aktu³⁾

3. RODZAJ AKTU PLANOWANIA PRZESTRZENNEGO¹⁾

☐ 3.1. plan ogólny gminy

☒ 3.2. miejscowy plan zagospodarowania przestrzennego, w tym zintegrowany plan inwestycyjny lub miejscowy plan rewitalizacji

☐ 3.3. uchwała ustalająca zasady i warunki sytuowania obiektów małej architektury, tablic reklamowych i urządzeń reklamowych oraz ogrodzeń, ich gabaryty, standardy jakościowe oraz rodzaje materiałów budowlanych, z jakich mogą być wykonane

☐ 3.4. audyt krajobrazowy

☐ 3.5. plan zagospodarowania przestrzennego województwa

4. DANE SKŁADAJĄCEGO PISMO⁴⁾

Imię i

Kraj:

Powiat:

Ulica:

Miejscowość:

E-mail:

Nr tel. (nieobowiązkowo):

Adres skrytki ePUAP lub adres do doręczeń elektronicznych⁵⁾:

4.1. Czy składający pismo jest właścicielem lub użytkownikiem wieczystym nieruchomości objętej wnioskiem lub uwagą?

☐ tak ☒ nie

5. ADRES DO KORESPONDENCJI SKŁADAJĄCEGO PISMO⁴⁾

(nieobowiązkowo)

Kraj:

Województwo:

Powiat:

Gmina:

Ulica:

Nr domu:

Nr lokalu:

Miejscowość:

Kod pocztowy:

6. DANE PEŁNOMOCNIKA⁴⁾

(Nieobowiązkowo)

☐ pełnomocnik

☐ pełnomocnik do doręczeń

Imię i nazwisko:

Kraj:

Województwo:

Powiat:

Gmina:

Ulica:

Nr domu:

Nr lokalu:

Miejscowość:

Kod pocztowy:

E-mail (w przypadku gdy pełnomocnik posiada adres e-mail):

Nr tel. (nieobowiązkowo):

Adres skrytki ePUAP lub adres do doręczeń elektronicznych ⁵⁾:

7. TREŚĆ PISMA

7.1. Treść⁶⁾ Wniosuję o zachowanie terenu zielonego rozpiętego pomiędzy Matopatem, Storczykową i Ugorami jako terenu zielonego przeznaczonego na cele rekreacyjne i przyrodnicze. Teren jest miejscem wytchnienia od coraz bardziej zabetonowanego miasta. W trakcie upałów jest tu chłodniej. Poza tym można tu spotkać wiewiórki, motyle czy dzięcioły.

7.2. (Nieobowiązkowo). W przypadku wypełnienia, należy uzupełnić każdą z kolumn tabeli.

Szczegółowe informacje dotyczące treści pisma w odniesieniu do działek ewidencyjnych:

Lp.	7.2.1. Nazwa aktu planowania przestrzennego	7.2.2. Identyfikator działki lub działek ewidencyjnych	7.2.3. Czy teren objęty pismem obejmuje całość działki lub działek ewidencyjnych ⁷⁾	7.2.4. Treść ⁶⁾
1	<input type="checkbox"/> tak <input type="checkbox"/> nie

7.3. (Nieobowiązkowo). W przypadku wypełnienia, należy uzupełnić każdą z kolumn tabeli.

Szczegółowe informacje dotyczące działek ewidencyjnych oraz niektórych parametrów – w przypadku zaznaczenia w pkt 2: wniosku do projektu aktu (pkt 2.1), uwagi do konsultowanego projektu aktu (pkt 2.2) lub wniosku o zmianę aktu (pkt 2.3) oraz w pkt 3: planu ogólnego gminy (pkt 3.1) lub miejscowego planu zagospodarowania przestrzennego, w tym zintegrowanego planu inwestycyjnego lub miejscowego planu rewitalizacji (pkt 3.2)

Lp.	7.3.1. Nazwa planu ogólnego gminy lub miejscowego planu zagospodarowania przestrzennego	7.3.2. Identyfikator działki lub działek ewidencyjnych	7.3.3. Czy teren objęty pismem obejmuje całość działki lub działek ewidencyjnych ⁷⁾	7.3.4. Nazwa lub nazwy klasy przeznaczenia terenu (albo symbol lub symbole klasy przeznaczenia terenu) ⁸⁾	7.3.5. Maksymalny udział powierzchni zabudowy [%]	7.3.6. Maksymalna wysokość zabudowy [m]	7.3.7. Minimalny udział powierzchni biologicznie czynnej [%]
1	<input type="checkbox"/> tak <input type="checkbox"/> nie

8. OŚWIADCZENIE W SPRAWIE KORESPONDENCJI ELEKTRONICZNEJ

☒ Wyrażam zgodę

☐ Nie wyrażam zgody

na doręczanie korespondencji w niniejszej sprawie za pomocą środków komunikacji elektronicznej w rozumieniu art. 2 pkt 5 ustawy z dnia 18 lipca 2002 r. o świadczeniu usług drogą elektroniczną (Dz. U. z 2020 r. poz. 344).

9. ZAŁĄCZNIKI

☐ Potwierdzenie uiszczenia opłaty skarbowej od pełnomocnictwa – jeżeli obowiązek uiszczenia takiej opłaty wynika z ustawy z dnia 16 listopada 2006 r. o opłacie skarbowej.

☐ (Nieobowiązkowo). Określenie granic terenu w formie graficznej w przypadku wskazania terenu objętego pismem jako części działki ewidencyjnej lub działek ewidencyjnych.

☐ (Nieobowiązkowo). Inne załączniki – w przypadku zaznaczenia pola należy podać nazwy załączników ⁹⁾

- 1) Można zaznaczyć więcej niż jedno pole. W ramach jednego pisma można wybrać tylko te akty, w przypadku których pismo będzie wysyłane do tego samego organu wskazanego w pkt 1. W przypadku gdy treść wniosku lub uwagi związana jest z dokumentem powiązany z aktem planowania przestrzennego (np. sporządzanej w toku procedowania aktu, w ramach strategicznej oceny oddziaływania na środowisko, prognozy oddziaływania na środowisko), należy w pkt 3 wybrać rodzaj aktu planowania przestrzennego, którego ten dokument dotyczy, po czym wprowadzić treść wniosku lub uwagi w pkt 7.1 lub 7.2.
- 2) Nie dotyczy planu zagospodarowania przestrzennego województwa.
- 3) Nie dotyczy planu zagospodarowania przestrzennego województwa i audytu krajobrazowego.
- 4) W pkt 4 należy podać adres zamieszkania albo siedziby składającego pismo. W przypadku wypełnienia pkt 5 podaje się adres do korespondencji składającego pismo, jeżeli jest inny niż adres podany w pkt 4. W przypadku wypełnienia pkt 6 podaje się adres zamieszkania albo siedziby pełnomocnika. W przypadku większej liczby składających pismo lub pełnomocników dane kolejnych składających pismo lub pełnomocników dodaje się w formularzu albo zamieszcza na osobnych stronach i dołącza do formularza.
- 5) Adres skrytki ePUAP lub adres do doręczeń elektronicznych wskazuje się w przypadku wyrażenia zgody na doręczanie korespondencji za pomocą środków komunikacji elektronicznej, z zastrzeżeniem przypadków, w których organ, zgodnie z przepisami ustawy z dnia 18 listopada 2020 r. o doręczeniu elektronicznych (Dz. U. z 2023 r. poz. 285, z późn. zm.), ma obowiązek doręczenia korespondencji na adres do doręczeń elektronicznych.
- Maksymalna liczba znaków w pkt 7.1 wynosi 1000, natomiast w przypadku pkt 7.2.4 wartość ta odnosi się do pojedynczego wiersza. W przypadku potrzeby dodatkowego uzasadnienia, które wykracza poza wskazany limit znaków, uzasadnienie zamieszcza się na osobnych stronach i dołącza do formularza. W przypadku większej liczby wierszy w pkt 7.2.4 kolejne wiersze dodaje się w formularzu albo zamieszcza na osobnych stronach i dołącza do formularza.
- 7) W przypadku zaznaczenia pola „nie” (wskazania terenu objętego pismem jako części działki ewidencyjnej lub działek ewidencyjnych) można dodać załącznik z określeniem granic terenu w formie graficznej.
- 8) Podaje się nazwę lub symbol klasy przeznaczenia terenu zgodnie ze standardami określonymi w przepisach wykonawczych wydanych na podstawie art. 16 ust. 1 ustawy z dnia 27 marca 2003 r. o planowaniu i zagospodarowaniu przestrzennym (Dz. U. z 2023 r. poz. 977, z późn. zm.).
- 9) W przypadku dołączenia do pisma załączników zawierających dane osobowe, inne niż wymienione w pkt 4, 5 i 6, załączniki te należy zanonimizować, tj. ukryć dane osobowe.

Informacja o przetwarzaniu danych osobowych

Rozumiem, że administratorem moich danych osobowych będzie Prezydent Miasta Toruń, MPU Toruń, Wały Gen. Sikorskiego 8; 87-100 Toruń. Rozumiem, że dane przetwarzane będą wyłącznie w celu przeprowadzenia konsultacji społecznych aktu planowania przestrzennego i ich podanie jest wymagane na podstawie Ustawy z dnia 27 marca 2003 r. o planowaniu i zagospodarowaniu przestrzennym (tj. Dz.U. 2022 poz. 503 z późn. zm.). Jednocześnie wyrażam zgodę na przetwarzanie moich danych osobowych przez Operatora usługi, Geofabrykę sp. z o.o. z siedzibą w Toruniu przy ulicy Prostej 19/5, w zakresie niezbędnym dla prawidłowej realizacji konsultacji. Rozumiem, że Operator usługi przekazuje moje dane osobowe wyłącznie wskazanemu wyżej Administratorowi. Rozumiem, że usunięcie moich danych na żądanie nie będzie ograniczone przepisami prawa, regulującymi zasady archiwizacji dokumentów gromadzonych w toku procedur administracyjnych. Więcej informacji o przetwarzaniu danych osobowych przez Geofabrykę sp. z o.o. dostępnych jest w Polityce Prywatności (<https://voxly.pl/#politykaprywatnosci>).

Temat: Voxly - nowy dokument

Nadawca: Voxly - powiadomienia <powiadomienia@voxly.pl>

Data: 12.10.2024, 21:16

Adresat: mpu@mpu-torun.pl

Dziękujemy, że konsultujesz z Voxly!

Złożono pismo w konsultacji - [Przyjmowanie wniosków do: Miejscowy plan zagospodarowania przestrzennego dla terenu położonego w rejonie ulicy św. Jana Bosko w Toruniu.](#)

Kopia pisma w załączniku. Kopię wysłaliśmy także do Nadawcy.
Można ją także pobrać po zalogowaniu się do aplikacji Voxly.

Więcej o Voxly na info.voxly.pl.

Pozdrawiamy!
Zespół [Voxly](#)

Napisz do nas na wsparcie@voxly.pl, gdy otrzymana wiadomość budzi Twoje wątpliwości.

Operatorem usługi [Voxly](#) jest [Geofabryka Sp. z o.o.](#) z siedzibą w Toruniu. Treści materiałów oraz konsultacje społeczne przeprowadzane są przez podmioty korzystające z usługi (np. jednostki samorządu terytorialnego), które są w całości odpowiedzialne za ich treść i zakres. Szczegóły przetwarzania danych osobowych i współpracy z podmiotami korzystającymi z usługi znajdziesz w regulaminie na stronie voxly.pl.

Załączniki:

dokument.pdf

45,0 KB

Imię, nazwisko albo nazwa: [REDACTED]

Adres zamieszkania albo siedziby: [REDACTED]

Adres poczty elektronicznej: [REDACTED]

Możesz podać adres do korespondencji lub numer telefonu:

Czy byłeś/byłaś na wskazanym obszarze?: Tak

Jeśli bywaś na tym terenie - napisz jak spędzasz tam czas: Spaceruję, odpoczynek na łonie przyrody, dojdzie do przychodni lekarskiej, sklepów na Jarze oraz tramwaju.

Narysuj trasę, po których chodzisz: [{"ID":8466,"ANKIETA":5a30306b-597a-43c9-a53d-6cb91c4c8d38,"CREATION_D":"2024-10-12 21:04:11+02","TEXT":{"SRID=2180;GEOMETRYCOLLECTION(LINESTRING(472271.1496978166 575144.1500462489,472296.8529918214 575080.4505784978,472401.9012368847 574939.6412287322,472408.6064440164 574900.5275204639,472539.35798308445 574923.9957454249,472600.82238179166 574976.5198679,"TYPE":"geometry","ID_AKCJI_A":5430,"TRESP_PYTA":"Narysuj trasę, po których chodzisz","CONSULTATI":"c862388a-8d54-4a79-a002-1e3b06d5c600","GEOM":"MULTILINESTRING(472271.149698 575144.150046, 472296.852992 575080.450578, 472401.901237 574939.641229, 472408.606444 574900.52752, 472539.357983 574923.995745, 472600.822382 574976.519868, 472679.049798 574991.047817, 472848.915046 575089.390855, 472989.724395 575144.150046, 472976.313981 575236.905412, 472936.082738 575158.909238, 472889.146288 575155.325391, 472743.866801 575219.024859, 472567.296346 575197.791703, 472275.619836 575145.267581), (472366.140132 575159.79553, 472369.492736 575086.038251, 472387.373288 575029.04399, 472462.248101 574913.937935, 472539.357983 574925.11328, 472599.704847 574972.04973, 472608.645123 575002.223162, 472407.488909 575069.275233, 472370.61027 575079.333044, 472299.088061 575090.508389, 472273.384767 575140.797443, 472365.022598 575160.913064), (472556.121001 575194.4391, 472585.176898 575012.280973, 472672.344591 574991.047817), (472778.510371 575048.042077, 472820.976683 575107.271407, 472890.263823 575157.560461, 472932.730135 575200.026772, 472882.441081 575201.144307, 472845.562442 575230.200204, 472831.034493 575251.43336, 472714.810903 575230.200204, 472555.003466 575195.556634))}]]

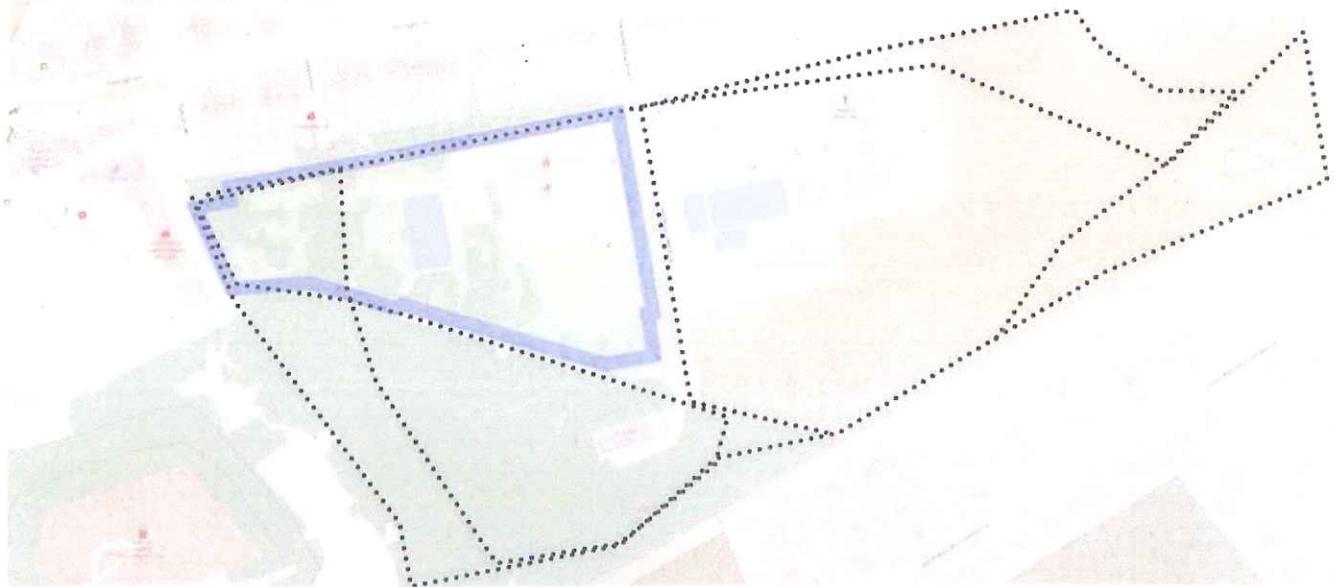
Narysuj obszary i opis, jakie Twoim zdaniem powinny pełnić funkcje: [{"ID":209,"ANKIETA":5a30306b-597a-43c9-a53d-6cb91c4c8d38,"CREATION_D":"2024-10-12 21:04:11+02","TEXT":{"SRID=2180;GEOMETRYCOLLECTION(POLYGON((472301.3231299093 575081.5681130217,472680.1673328501 574988.8127476999,472381.78561548964 574829.0053110612,472301.3231299093 575081.5681130217)),POLYGON((472277.8549049483 575140.797442685,472538.24044856,"TYPE":"map_desc","ID_AKCJI_A":5430,"TRESP_PYTA":"Narysuj obszary i opis, jakie Twoim zdaniem powinny pełnić funkcje","CONSULTATI":"c862388a-8d54-4a79-a002-1e3b06d5c600","GEOM":"MULTIPOLYGON(((472301.32313 575081.568113, 472680.16733 574988.812748, 472381.785615 574829.005311, 472301.32313 575081.568113)))"}], [{"ID":210,"ANKIETA":5a30306b-597a-43c9-a53d-6cb91c4c8d38,"CREATION_D":"2024-10-12 21:04:11+02","TEXT":{"SRID=2180;GEOMETRYCOLLECTION(POLYGON((472301.3231299093 575081.5681130217,472680.1673328501 574988.8127476999,472381.78561548964 574829.0053110612,472301.3231299093 575081.5681130217)),POLYGON((472277.8549049483 575140.797442685,472538.24044856,"TYPE":"map_desc","ID_AKCJI_A":5430,"TRESP_PYTA":"Narysuj obszary i opis, jakie Twoim zdaniem powinny pełnić funkcje","CONSULTATI":"c862388a-8d54-4a79-a002-1e3b06d5c600","GEOM":"MULTIPOLYGON(((472277.854905 575140.797443, 472538.240449 575192.204031, 472567.296346 575043.571939, 472294.617923 575089.390855, 472277.854905 575140.797443)))"}], [{"ID":211,"ANKIETA":5a30306b-597a-43c9-a53d-6cb91c4c8d38,"CREATION_D":"2024-10-12 21:04:11+02","TEXT":{"SRID=2180;GEOMETRYCOLLECTION(POLYGON((472301.3231299093 575081.5681130217,472680.1673328501 574988.8127476999,472381.78561548964 574829.0053110612,472301.3231299093 575081.5681130217)),POLYGON((472277.8549049483 575140.797442685,472538.24044856,"TYPE":"map_desc","ID_AKCJI_A":5430,"TRESP_PYTA":"Narysuj obszary i opis, jakie Twoim zdaniem powinny pełnić funkcje","CONSULTATI":"c862388a-8d54-4a79-a002-1e3b06d5c600","GEOM":"MULTIPOLYGON(((472584.059364 575073.745371, 472751.689542 575137.444839, 472743.866801 575232.435273, 472966.25617 575253.668429, 472998.664672 575154.207857, 472683.519936 574992.165351, 472587.411968 575015.633576, 472585.176898 575074.862906, 472755.042146 575135.20977, 472584.059364 5749570.745371)))"}]

Narysuj na mapie lokalizację istotnych dla Ciebie elementów, takich jak budynki, boiska czy drzewa: [{"ID":7133,"ANKIETA":5a30306b-597a-43c9-a53d-6cb91c4c8d38,"CREATION_D":"2024-10-12 21:04:11+02","TEXT":{"SRID=2180;GEOMETRYCOLLECTION(POINT(472518.12482716725 575060.3349571046),POINT(472775.15776721557 575238.0229460949),POINT(472873.5008051471 575184.3812890411),POINT(472955.08082524955 575211.2021175679),POINT(472846.6799766202 575091.625923719,"TYPE":"map_desc","ID_AKCJI_A":5430,"TRESP_PYTA":"Narysuj na mapie lokalizację istotnych dla Ciebie elementów, takich jak budynki, boiska czy drzewa","CONSULTATI":"c862388a-8d54-4a79-a002-1e3b06d5c600","GEOM":"POINT(472518.124827 575060.334957)"}], [{"ID":7134,"ANKIETA":5a30306b-597a-43c9-a53d-6cb91c4c8d38,"CREATION_D":"2024-10-12 21:04:11+02","TEXT":{"SRID=2180;GEOMETRYCOLLECTION(POINT(472518.12482716725 575060.3349571046),POINT(472775.15776721557 575238.0229460949),POINT(472873.5008051471 575184.3812890411),POINT(472955.08082524955 575211.2021175679),POINT(472846.6799766202 575091.625923719,"TYPE":"map_desc","ID_AKCJI_A":5430,"TRESP_PYTA":"Narysuj na mapie lokalizację istotnych dla Ciebie elementów, takich jak budynki, boiska czy drzewa","CONSULTATI":"c862388a-8d54-4a79-a002-1e3b06d5c600","GEOM":"POINT(472518.124827 575060.334957)"}], [{"ID":7135,"ANKIETA":5a30306b-597a-43c9-a53d-6cb91c4c8d38,"CREATION_D":"2024-10-12 21:04:11+02","TEXT":{"SRID=2180;GEOMETRYCOLLECTION(POINT(472518.12482716725 575060.3349571046),POINT(472775.15776721557 575238.0229460949),POINT(472873.5008051471 575184.3812890411),POINT(472955.08082524955 575211.2021175679),POINT(472846.6799766202 575091.625923719,"TYPE":"map_desc","ID_AKCJI_A":5430,"TRESP_PYTA":"Narysuj na mapie lokalizację istotnych dla Ciebie elementów, takich jak budynki, boiska czy drzewa","CONSULTATI":"c862388a-8d54-4a79-a002-1e3b06d5c600","GEOM":"POINT(472518.124827 575060.334957)"}], [{"ID":7136,"ANKIETA":5a30306b-597a-43c9-a53d-6cb91c4c8d38,"CREATION_D":"2024-10-12 21:04:11+02","TEXT":{"SRID=2180;GEOMETRYCOLLECTION(POINT(472518.12482716725 575060.3349571046),POINT(472775.15776721557 575238.0229460949),POINT(472873.5008051471 575184.3812890411),POINT(472955.08082524955 575211.2021175679),POINT(472846.6799766202 575091.625923719,"TYPE":"map_desc","ID_AKCJI_A":5430,"TRESP_PYTA":"Narysuj na mapie lokalizację istotnych dla Ciebie elementów, takich jak budynki, boiska czy drzewa","CONSULTATI":"c862388a-8d54-4a79-a002-1e3b06d5c600","GEOM":"POINT(472518.124827 575060.334957)"}], [{"ID":7137,"ANKIETA":5a30306b-597a-43c9-a53d-6cb91c4c8d38,"CREATION_D":"2024-10-12 21:04:11+02","TEXT":{"SRID=2180;GEOMETRYCOLLECTION(POINT(472518.12482716725 575060.3349571046),POINT(472775.15776721557 575238.0229460949),POINT(472873.5008051471 575184.3812890411),POINT(472955.08082524955 575211.2021175679),POINT(472846.6799766202 575091.625923719,"TYPE":"map_desc","ID_AKCJI_A":5430,"TRESP_PYTA":"Narysuj na mapie lokalizację istotnych dla Ciebie elementów, takich jak budynki, boiska czy drzewa","CONSULTATI":"c862388a-8d54-4a79-a002-1e3b06d5c600","GEOM":"POINT(472518.124827 575060.334957)"}], [{"ID":7138,"ANKIETA":5a30306b-597a-43c9-a53d-6cb91c4c8d38,"CREATION_D":"2024-10-12 21:04:11+02","TEXT":{"SRID=2180;GEOMETRYCOLLECTION(POINT(472518.12482716725 575060.3349571046),POINT(472775.15776721557 575238.0229460949),POINT(472873.5008051471 575184.3812890411),POINT(472955.08082524955 575211.2021175679),POINT(472846.6799766202 575091.625923719,"TYPE":"map_desc","ID_AKCJI_A":5430,"TRESP_PYTA":"Narysuj na mapie lokalizację istotnych dla Ciebie elementów, takich jak budynki, boiska czy drzewa","CONSULTATI":"c862388a-8d54-4a79-a002-1e3b06d5c600","GEOM":"POINT(472518.124827 575060.334957)"}], [{"ID":7139,"ANKIETA":5a30306b-597a-43c9-a53d-6cb91c4c8d38,"CREATION_D":"2024-10-12 21:04:11+02","TEXT":{"SRID=2180;GEOMETRYCOLLECTION(POINT(472518.12482716725 575060.3349571046),POINT(472775.15776721557 575238.0229460949),POINT(472873.5008051471 575184.3812890411),POINT(472955.08082524955 575211.2021175679),POINT(472846.6799766202 575091.625923719,"TYPE":"map_desc","ID_AKCJI_A":5430,"TRESP_PYTA":"Narysuj na mapie lokalizację istotnych dla Ciebie elementów, takich jak budynki, boiska czy drzewa","CONSULTATI":"c862388a-8d54-4a79-a002-1e3b06d5c600","GEOM":"POINT(472518.124827 575060.334957)"}], [{"ID":7140,"ANKIETA":5a30306b-597a-43c9-a53d-6cb91c4c8d38,"CREATION_D":"2024-10-12 21:04:11+02","TEXT":{"SRID=2180;GEOMETRYCOLLECTION(POINT(472518.12482716725 575060.3349571046),POINT(472775.15776721557 575238.0229460949),POINT(472873.5008051471 575184.3812890411),POINT(472955.08082524955 575211.2021175679),POINT(472846.6799766202 575091.625923719,"TYPE":"map_desc","ID_AKCJI_A":5430,"TRESP_PYTA":"Narysuj na mapie lokalizację istotnych dla Ciebie elementów, takich jak budynki, boiska czy drzewa","CONSULTATI":"c862388a-8d54-4a79-a002-1e3b06d5c600","GEOM":"POINT(472518.124827 575060.334957)"}], [{"ID":7141,"ANKIETA":5a30306b-597a-43c9-a53d-6cb91c4c8d38,"CREATION_D":"2024-10-12 21:04:11+02","TEXT":{"SRID=2180;GEOMETRYCOLLECTION(POINT(472518.12482716725 575060.3349571046),POINT(472775.15776721557 575238.0229460949),POINT(472873.5008051471 575184.3812890411),POINT(472955.08082524955 575211.2021175679),POINT(472846.6799766202 575091.625923719,"TYPE":"map_desc","ID_AKCJI_A":5430,"TRESP_PYTA":"Narysuj na mapie lokalizację istotnych dla Ciebie elementów, takich jak budynki, boiska czy drzewa","CONSULTATI":"c862388a-8d54-4a79-a002-1e3b06d5c600","GEOM":"POINT(472518.124827 575060.334957)"}], [{"ID":7142,"ANKIETA":5a30306b-597a-43c9-a53d-6cb91c4c8d38,"CREATION_D":"2024-10-12 21:04:11+02","TEXT":{"SRID=2180;GEOMETRYCOLLECTION(POINT(472518.12482716725 575060.3349571046),POINT(472775.15776721557 575238.0229460949),POINT(472873.5008051471 575184.3812890411),POINT(472955.08082524955 575211.2021175679),POINT(472846.6799766202 575091.625923719,"TYPE":"map_desc","ID_AKCJI_A":5430,"TRESP_PYTA":"Narysuj na mapie lokalizację istotnych dla Ciebie elementów, takich jak budynki, boiska czy drzewa","CONSULTATI":"c862388a-8d54-4a79-a002-1e3b06d5c600","GEOM":"POINT(472518.124827 575060.334957)"}], [{"ID":7143,"ANKIETA":5a30306b-597a-43c9-a53d-6cb91c4c8d38,"CREATION_D":"2024-10-12 21:04:11+02","TEXT":{"SRID=2180;GEOMETRYCOLLECTION(POINT(472518.12482716725 575060.3349571046),POINT(472775.15776721557 575238.0229460949),POINT(472873.5008051471 575184.3812890411),POINT(472955.08082524955 575211.2021175679),POINT(472846.6799766202 575091.625923719,"TYPE":"map_desc","ID_AKCJI_A":5430,"TRESP_PYTA":"Narysuj na mapie lokalizację istotnych dla Ciebie elementów, takich jak budynki, boiska czy drzewa","CONSULTATI":"c862388a-8d54-4a79-a002-1e3b06d5c600","GEOM":"POINT(472518.124827 575060.334957)"}]

2873.5008051471 575184.3812890411),POINT(472955.08082524955 575211.2021175679),POINT(472846.6799766202 575091.625923719","TYPE":"map_desc","I
D_AKCJI_A":5430,"TRESC_PYTA":"Narysuj na mapie lokalizacje istotnych dla ciebie elementów, takich jak budynki, boiska czy drzewa","CONSULTATI":"c862388a-8d
54-4a79-a002-1e3b06d5c600","GEOM":"POINT(472435.427273 575056.982354)"]}]

Dodatkowe wnioski: Ręce precz od lasu, łąk, wiewiórek i dzięciolów!

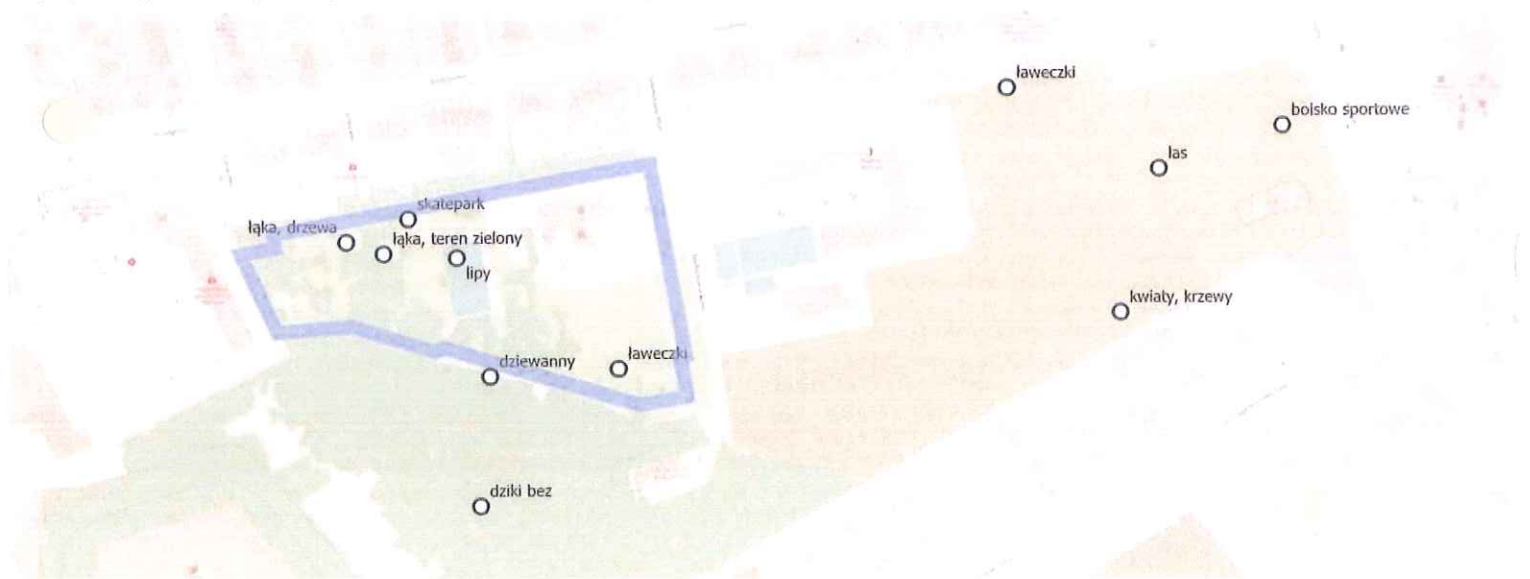
rysuj trasy, po których chodzisz:



Varysuj obszary i opisz, jakie Twoim zdaniem powinny pełnić funkcje:



Varysuj na mapie lokalizacje istotnych dla ciebie elementów, takich jak budynki, boiska czy drzewa:





MIEJSKA KOMISJA
URBANISTYCZNO-ARCHITEKTONICZNA

ul. Grudziądzka 126 B
87-100 Toruń

tel. 56 61 22 210
56 61 22 225

MKU-A-P- 88/2024

Toruń, dnia 10 października 2024 r.

MIEJSKA PRACOWNIA URBANISTYCZNA W TORUNIU

10. PAŹ. 2024

Data wpływu

L. Dz.

2459

WNIOSKI

dotyczy: zawiadomienia o przystąpieniu do sporządzenia **miejscowego planu zagospodarowania przestrzennego dla terenu położonego w rejonie ulicy św. Jana Bosko w Toruniu (uchwała nr 70/24 RMT z dnia 5 września 2024 r.)**.

Na podstawie art. 17 pkt 2 ustawy z dnia 27 marca 2003 r. o planowaniu i zagospodarowaniu przestrzennym (Dz. U. z 2024 r. poz. 1130) – Miejska Komisja Urbanistyczno-Architektoniczna wnosi o uwzględnienie w projekcie planu potrzeb rozwojowych istniejącego ośrodka dla osób niepełnosprawnych. W sporządzaniu projektu planu należy również wziąć pod uwagę obiekty i elementy zagospodarowania terenu o charakterze sportowo-rekreacyjnym, z uwzględnieniem nawierzchni naturalnych, przepuszczalnych. Istotna jest także ochrona terenów zieleni w zachodniej części obszaru objętego uchwałą o przystąpieniu do sporządzenia miejscowego planu zagospodarowania przestrzennego.

Przewodniczący MKU-A

Rafał Pietrucień

KUJAWSKO-POMORSKIE BIURO PLANOWANIA
PRZESTRZENNEGO I REGIONALNEGO WE WŁOCŁAWKU
87-800 WŁOCŁAWEK
WŁOCŁAWEK
BULW. IM. MARSZ. JÓZEFA PIŁSUDSKIEGO 5 B

p. Witkowski
WŁOCŁAWEK, 2024-10-25
MIEJSKA PRACOWNIA URBANISTYCZNA W TORUNIU
25. PAŹ 2024
Data wpływu
L. Dz. 2573

MIEJSKA PRACOWNIA URBANISTYCZNA W
TORUNIU
Toruń
Toruń
ul. Grudziądzka 126B

INNE PISMO

Odpowiedz na pismo

Przekazuję w załączeniu odpowiedz na zawiadomienie z dnia 21 października 2024 r., znak: MPU-187.03/Z.3/2024, o przystąpieniu do sporządzenia miejscowego planu zagospodarowania przestrzennego dla terenu położonego w rejonie ulicy św. Jana Bosko w Toruniu (uchwała Nr 70/24 Rady Miasta Torunia z dnia 5 września 2024 r.),

Załączniki:

1. [ZKPPT.7634.199.1.2024 Toruń \(F\) sig.pdf](#)
2. [ZKPPT.7634.199.2024 Toruń \(F\) sig.pdf](#)

Dokument nie zawiera podpisu
Podpis elektroniczny

Pismo dotyczące aktu planowania przestrzennego

1. ORGAN, DO KTÓREGO JEST SKŁADANE PISMO

Nazwa: **Prezydent Miasta Torunia**

2. RODZAJ PISMA¹⁾

- ☒ 2.1. wniosek do projektu aktu
 ☐ 2.2. uwaga do konsultowanego projektu aktu²⁾
☐ 2.3. wniosek o zmianę aktu³⁾
☐ 2.4. wniosek o sporządzenie aktu³⁾

3. RODZAJ AKTU PLANOWANIA PRZESTRZENNEGO¹⁾

- ☐ 3.1. plan ogólny gminy
☒ 3.2. miejscowy plan zagospodarowania przestrzennego, w tym zintegrowany plan inwestycyjny lub miejscowy plan rewitalizacji
☐ 3.3. uchwała ustalająca zasady i warunki sytuowania obiektów małej architektury, tablic reklamowych i urządzeń reklamowych oraz ogrodzeń, ich gabaryty, standardy jakościowe oraz rodzaje materiałów budowlanych, z jakich mogą być wykonane
☐ 3.4. audyt krajobrazowy
☐ 3.5. plan zagospodarowania przestrzennego województwa

4. DANE SKŁADAJĄCEGO PISMO⁴⁾

Imię i nazwisko lub nazwa: **Mariusz Leszczyński, Dyrektor Kujawsko-Pomorskiego Biura Planowania Przestrzennego i Regionalnego we Włocławku z ramienia Zarządu Województwa Kujawsko-Pomorskiego**

Kraj: Polska Województwo: kujawsko-pomorskie

Powiat: m. Włocławek Gmina: m. Włocławek

Ulica: Bulwary im. Marsz. Józefa Piłsudskiego Nr domu: 5B Nr lokalu: -

Miejscowość: Włocławek Kod pocztowy: 87-800

E-mail (w przypadku gdy składający pismo posiada adres e-mail): uzgodnienia@biuro-planowania.pl

Nr tel. (nieobowiązkowo): 508-134-760.

Adres skrytki ePUAP lub adres do doręczeń elektronicznych⁵⁾: : ePUAP: /kpbppir/SkrytkaESP

eDoręczenia: AE:PL-20199-27437-WFWUF-23

4.1. Czy składający pismo jest właścicielem lub użytkownikiem wieczystym nieruchomości objętej wnioskiem lub uwagą?

☐ tak ☐ nie

5. ADRES DO KORESPONDENCJI SKŁADAJĄCEGO PISMO⁴⁾

Kujawsko-Pomorskie Biuro Planowania Przestrzennego i Regionalnego we Włocławku, Oddział w Toruniu

Kraj: Polska Województwo: kujawsko-pomorskie

Powiat: m. Toruń Gmina: m. Toruń

Ulica: J. Bartkiewiczówny Nr domu: 93 Nr lokalu: -

Miejscowość: Toruń Kod pocztowy: 87-100

6. DANE PEŁNOMOCNIKA⁴⁾

(Nieobowiązkowo)

☐ pełnomocnik ☐ pełnomocnik do doręczeń

Imię i nazwisko:

Kraj: Województwo:

Powiat: Gmina:

Ulica: Nr domu: Nr lokalu:

Miejscowość: Kod pocztowy:

E-mail (w przypadku gdy pełnomocnik posiada adres e-mail):

Nr tel. (nieobowiązkowo):

Adres skrytki ePUAP lub adres do doręczeń elektronicznych⁵⁾:

7. TREŚĆ PISMA

7.1. Treść⁶⁾:

Toruń, 24 października 2024 r.

znak: ZKPPT.7634.199.1.2024

W odpowiedzi na zawiadomienie z dnia 21 października 2024 r., znak: MPU-187.03/Z.3/2024, o przystąpieniu do sporządzenia miejscowego planu zagospodarowania przestrzennego dla terenu położonego w rejonie ulicy św. Jana Bosko w Toruniu (uchwała Nr 70/24 Rady Miasta Torunia z dnia 5 września 2024 r.), informuję że uchwałą Nr LXI/851/23 Sejmiku Województwa Kujawsko-Pomorskiego z dnia 25 września 2023 r. został przyjęty Audyt krajobrazowy dla województwa kujawsko pomorskiego, który wszedł w życie 25 grudnia 2023 r.

Audyt krajobrazowy formułuje rekomendacje i wnioski dotyczące kształtowania i ochrony krajobrazów dla krajobrazów priorytetowych oraz obszarów lub obiektów, o których mowa w art. 38a ust. 3 pkt 2 ustawy z dnia 27 marca 2003 r. o planowaniu i zagospodarowaniu przestrzennym (Dz. U. z 2024 r. poz. 1130). Zgodnie z art. 15 ust. 2 pkt 7 powyższej ustawy w planie miejscowym określa się obowiązkowo granice i sposoby zagospodarowania krajobrazów priorytetowych określonych w audycie krajobrazowym.

Teren objęty uchwałą o przystąpieniu do sporządzenia miejscowego planu zagospodarowania przestrzennego dla terenu położonego w rejonie ulicy św. Jana Bosko w Toruniu położony jest poza granicami krajobrazów priorytetowych oraz poza obszarami lub obiektami, o których mowa w art. 38a ust. 3 pkt 2 ustawy z dnia 27 marca 2003 r. o planowaniu i zagospodarowaniu przestrzennym.

7.2. (Nieobowiązkowo) W przypadku wypełnienia, należy uzupełnić każdą z kolumn tabeli.

Szczegółowe informacje dotyczące treści pisma w odniesieniu do działek ewidencyjnych:

Lp.	7.2.1. Nazwa aktu planowania przestrzennego	7.2.2. Identyfikator działki lub działek ewidencyjnych	7.2.3. Czy teren objęty pismem obejmuje całość działki lub działek ewidencyjnych ⁷⁾	7.2.4. Treść ⁶⁾
1	<input type="checkbox"/> tak <input type="checkbox"/> nie

7.3. (Nieobowiązkowo) W przypadku wypełnienia, należy uzupełnić każdą z kolumn tabeli.

Szczegółowe informacje dotyczące działek ewidencyjnych oraz niektórych parametrów – w przypadku zaznaczenia w pkt 2: wniosku do projektu aktu (pkt 2.1), uwagi do konsultowanego projektu aktu (pkt 2.2) lub wniosku o zmianę aktu (pkt 2.3) oraz w pkt 3: planu ogólnego gminy (pkt 3.1) lub miejscowego planu zagospodarowania przestrzennego, w tym zintegrowanego planu inwestycyjnego lub miejscowego planu rewitalizacji (pkt 3.2):

Lp.	7.3.1. Nazwa planu ogólnego gminy lub miejscowego planu zagospodarowania przestrzennego	7.3.2. Identyfikator działki lub działek ewidencyjnych	7.3.3. Czy teren objęty pismem obejmuje całość działki lub działek ewidencyjnych ⁷⁾	7.3.4. Nazwa lub nazwy klasy przeznaczenia terenu (albo symbol lub symbole klasy przeznaczenia terenu) ⁸⁾	7.3.5. Maksymalny udział powierzchni zabudowy [%]	7.3.6. Maksymalna wysokość zabudowy [m]	7.3.7. Minimalny udział powierzchni biologicznie czynnej [%]
1	<input type="checkbox"/> tak <input type="checkbox"/> nie

1	<input type="checkbox"/> tak <input type="checkbox"/> nie
---	-------------------------	-------------------------	--	-------------------------	-------------------------	-------------------------	-------------------------

8. OŚWIADCZENIE W SPRAWIE KORESPONDENCJI ELEKTRONICZNEJ

☒ Wyrażam zgodę ☐ Nie wyrażam zgody

na doręczanie korespondencji w niniejszej sprawie za pomocą środków komunikacji elektronicznej w rozumieniu art. 2 pkt 5 ustawy z dnia 18 lipca 2002 r. o świadczeniu usług drogą elektroniczną (Dz. U. z 2020 r. poz. 344).

9. ZAŁĄCZNIKI

- ☐ Pełnomocnictwo do reprezentowania składającego pismo lub pełnomocnictwo do doręczeń (zgodnie z ustawą z dnia 16 listopada 2006 r. o opłacie skarbowej (Dz. U. z 2023 r. poz. 2111)) – jeżeli składający pismo działa przez pełnomocnika.
- ☐ Potwierdzenie uiszczenia opłaty skarbowej od pełnomocnictwa – jeżeli obowiązek uiszczenia takiej opłaty wynika z ustawy z dnia 16 listopada 2006 r. o opłacie skarbowej.
- ☐ (Nieobowiązkowo). Określenie granic terenu w formie graficznej w przypadku wskazania terenu objętego pismem jako części działki ewidencyjnej lub działek ewidencyjnych.
- ☐ (Nieobowiązkowo). Inne załączniki – w przypadku zaznaczenia pola należy podać nazwy załączników.⁹⁾

10. PODPIS SKŁADAJĄCEGO PISMO (PEŁNOMOCNIKA) I DATA PODPISU

Podpis powinien być czytelny. Podpis i datę podpisu umieszcza się w przypadku składania pisma w postaci papierowej.

Dyrektor

*Kujawsko-Pomorskiego Biura Planowania Przestrzennego
i Regionalnego we Włocławku*

Mariusz Leszczyński

/podpisano elektronicznie/

¹⁾ Można zaznaczyć więcej niż jedno pole. W ramach jednego pisma można wybrać tylko te akty, w przypadku których pismo będzie wysyłane do tego samego organu wskazanego w pkt 1. W przypadku gdy treść wniosku lub uwagi związana jest z dokumentem powiązany z aktem planowania przestrzennego (np. sporządzanej w toku procedowania aktu, w ramach strategicznej oceny oddziaływania na środowisko, prognozy oddziaływania na środowisko), należy w pkt 3 wybrać rodzaj aktu planowania przestrzennego, którego ten dokument dotyczy, po czym wprowadzić treść wniosku lub uwagi w pkt 7.1 lub 7.2.

²⁾ Nie dotyczy planu zagospodarowania przestrzennego województwa.

³⁾ Nie dotyczy planu zagospodarowania przestrzennego województwa i audytu krajobrazowego.

⁴⁾ W pkt 4 należy podać adres zamieszkania albo siedziby składającego pismo. W przypadku wypełnienia pkt 5 podaje się adres do korespondencji składającego pismo, jeżeli jest inny niż adres podany w pkt 4. W przypadku wypełnienia pkt 6 podaje się adres zamieszkania albo siedziby pełnomocnika. W przypadku większej liczby składających pismo lub pełnomocników dane kolejnych składających pismo lub pełnomocników dodaje się w formularzu albo zamieszcza na osobnych stronach i dołącza do formularza.

⁵⁾ Adres skrytki ePUAP lub adres do doręczeń elektronicznych wskazuje się w przypadku wyrażenia zgody na doręczanie korespondencji za pomocą środków komunikacji elektronicznej, z zastrzeżeniem przypadków, w których organ, zgodnie z przepisami ustawy z dnia 18 listopada 2020 r. o doręczeniach elektronicznych (Dz. U. z 2023 r. poz. 285, z późn. zm.), ma obowiązek doręczenia korespondencji na adres do doręczeń elektronicznych.

⁶⁾ Maksymalna liczba znaków w pkt 7.1. wynosi 1000, natomiast w przypadku pkt 7.2.4. wartość ta odnosi się do pojedynczego wiersza. W przypadku potrzeby dodatkowego uzasadnienia, które wykracza poza wskazany limit znaków, uzasadnienie zamieszcza się na osobnych stronach i dołącza do formularza. W przypadku większej liczby wierszy w pkt 7.2.4. kolejne wiersze dodaje się w formularzu albo zamieszcza na osobnych stronach i dołącza do formularza.

⁷⁾ W przypadku zaznaczenia pola „nie” (wskazania terenu objętego pismem jako części działki ewidencyjnej lub działek ewidencyjnych) można dodać załącznik z określeniem granic terenu w formie graficznej.

⁸⁾ Podaje się nazwę lub symbol klasy przeznaczenia terenu zgodnie ze standardami określonymi w przepisach wykonawczych wydanych na podstawie art. 16 ust. 2 ustawy z dnia 27 marca 2003 r. o planowaniu i zagospodarowaniu przestrzennym (Dz. U. z 2023 r. poz. 977, z późn. zm.).

⁹⁾ W przypadku dołączenia do pisma załączników zawierających dane osobowe, inne niż wymienione w pkt 4, 5 i 6, załączniki te należy zanonimizować, tj. ukryć dane osobowe.

Pismo dotyczące aktu planowania przestrzennego

1. ORGAN, DO KTÓREGO JEST SKŁADANE PISMO

Nazwa: Prezydent Miasta Torunia

2. RODZAJ PISMA¹⁾

- ☒ 2.1. wniosek do projektu aktu ☐ 2.2. uwaga do konsultowanego projektu aktu²⁾
☐ 2.3. wniosek o zmianę aktu³⁾ ☐ 2.4. wniosek o sporządzenie aktu³⁾

3. RODZAJ AKTU PLANOWANIA PRZESTRZENNEGO¹⁾

- ☐ 3.1. plan ogólny gminy
☒ 3.2. miejscowy plan zagospodarowania przestrzennego, w tym zintegrowany plan inwestycyjny lub miejscowy plan rewitalizacji
☐ 3.3. uchwała ustalająca zasady i warunki sytuowania obiektów małej architektury, tablic reklamowych i urządzeń reklamowych oraz ogrodzeń, ich gabaryty, standardy jakościowe oraz rodzaje materiałów budowlanych, z jakich mogą być wykonane
☐ 3.4. audyt krajobrazowy
☐ 3.5. plan zagospodarowania przestrzennego województwa

4. DANE SKŁADAJĄCEGO PISMO⁴⁾

Imię i nazwisko lub nazwa: **Mariusz Leszczyński, Dyrektor Kujawsko-Pomorskiego Biura Planowania Przestrzennego i Regionalnego we Włocławku z ramienia Zarządu Województwa Kujawsko-Pomorskiego**

Kraj: Polska Województwo: kujawsko-pomorskie

Powiat: m. Włocławek Gmina: m. Włocławek

Ulica: Bulwary im. Marsz. Józefa Piłsudskiego Nr domu: 5B Nr lokalu: -

Miejscowość: Włocławek Kod pocztowy: 87-800

E-mail (w przypadku gdy składający pismo posiada adres e-mail): uzgodnienia@biuro-planowania.pl

Nr tel. (nieobowiązkowo): 508-134-760.

Adres skrytki ePUAP lub adres do doręczeń elektronicznych⁵⁾: ePUAP: /kpbppir/SkrytkaESP

eDoręczenia: AE:PL-20199-27437-WFWUF-23

4.1. Czy składający pismo jest właścicielem lub użytkownikiem wieczystym nieruchomości objętej wnioskiem lub uwagą?

☐ tak ☐ nie

5. ADRES DO KORESPONDENCJI SKŁADAJĄCEGO PISMO⁴⁾

Kujawsko-Pomorskie Biuro Planowania Przestrzennego i Regionalnego we Włocławku, Oddział w Toruniu

Kraj: Polska Województwo: kujawsko-pomorskie

Powiat: m. Toruń Gmina: m. Toruń

Ulica: J. Bartkiewiczówny Nr domu: 93 Nr lokalu: -

Miejscowość: Toruń Kod pocztowy: 87-100

6. DANE PEŁNOMOCNIKA⁴⁾

(Nieobowiązkowo)

☐ pełnomocnik ☐ pełnomocnik do doręczeń

Imię i nazwisko:

Kraj: Województwo:

Powiat: Gmina:

Ulica: Nr domu: Nr lokalu:

Miejscowość: Kod pocztowy:

E-mail (w przypadku gdy pełnomocnik posiada adres e-mail):

Nr tel. (nieobowiązkowo):

Adres skrytki ePUAP lub adres do doręczeń elektronicznych⁵⁾:

7. TREŚĆ PISMA

7.1. Treść⁶⁾:

Toruń, 24 października 2024 r.

znak: ZKPPT.7634.199.2024

W odpowiedzi na zawiadomienie z dnia 21 października 2024 r., znak: MPU-187.03/Z.3/2024, o przystąpieniu do sporządzenia miejscowego planu zagospodarowania przestrzennego dla terenu położonego w rejonie ulicy św. Jana Bosko w Toruniu (uchwała Nr 70/24 Rady Miasta Torunia z dnia 5 września 2024 r.), informuję, że w projekcie planu należy uwzględnić zadania samorządu województwa oraz zadania zawarte w Planie zagospodarowania przestrzennego województwa kujawsko-pomorskiego, przyjętym uchwałą Nr XI/135/03 Sejmiku Województwa Kujawsko-Pomorskiego z dnia 26 czerwca 2003 r. (Dziennik Urzędowy Województwa Kujawsko-Pomorskiego Nr 97, poz. 1437).

Zarząd Województwa wnosi o przedłożenie do uzgodnienia projektu dokumentu wraz z prognozą oddziaływania na środowisko.

7.2. (Nieobowiązkowo) W przypadku wypełnienia, należy uzupełnić każdą z kolumn tabeli.

Szczegółowe informacje dotyczące treści pisma w odniesieniu do działek ewidencyjnych:

Lp.	7.2.1. Nazwa aktu planowania przestrzennego	7.2.2. Identyfikator działki lub działek ewidencyjnych	7.2.3. Czy teren objęty pismem obejmuje całość działki lub działek ewidencyjnych ⁷⁾	7.2.4. Treść ⁶⁾
1	<input type="checkbox"/> tak <input type="checkbox"/> nie

7.3. (Nieobowiązkowo) W przypadku wypełnienia, należy uzupełnić każdą z kolumn tabeli.

Szczegółowe informacje dotyczące działek ewidencyjnych oraz niektórych parametrów – w przypadku zaznaczenia w pkt 2: wniosku do projektu aktu (pkt 2.1), uwagi do konsultowanego projektu aktu (pkt 2.2) lub wniosku o zmianę aktu (pkt 2.3) oraz w pkt 3: planu ogólnego gminy (pkt 3.1) lub miejscowego planu zagospodarowania przestrzennego, w tym zintegrowanego planu inwestycyjnego lub miejscowego planu rewitalizacji (pkt 3.2):

Lp.	7.3.1. Nazwa planu ogólnego gminy lub miejscowego planu zagospodarowania przestrzennego	7.3.2. Identyfikator działki lub działek ewidencyjnych	7.3.3. Czy teren objęty pismem obejmuje całość działki lub działek ewidencyjnych ⁷⁾	7.3.4. Nazwa lub nazwy klasy przeznaczenia terenu (albo symbol lub symbole klasy przeznaczenia terenu) ⁸⁾	7.3.5. Maksymalny udział powierzchni zabudowy [%]	7.3.6. Maksymalna wysokość zabudowy [m]	7.3.7. Minimalny udział powierzchni biologicznie czynnej [%]
1	<input type="checkbox"/> tak <input type="checkbox"/> nie

1	<input type="checkbox"/> tak <input type="checkbox"/> nie
---	-------	-------	--	-------	-------	-------	-------

8. OŚWIADCZENIE W SPRAWIE KORESPONDENCJI ELEKTRONICZNEJ

☒ Wyrażam zgodę ☐ Nie wyrażam zgody

na doręczanie korespondencji w niniejszej sprawie za pomocą środków komunikacji elektronicznej w rozumieniu art. 2 pkt 5 ustawy z dnia 18 lipca 2002 r. o świadczeniu usług drogą elektroniczną (Dz. U. z 2020 r. poz. 344).

9. ZAŁĄCZNIKI

- ☐ Pełnomocnictwo do reprezentowania składającego pismo lub pełnomocnictwo do doręczeń (zgodnie z ustawą z dnia 16 listopada 2006 r. o opłacie skarbowej (Dz. U. z 2023 r. poz. 2111)) – jeżeli składający pismo działa przez pełnomocnika.
- ☐ Potwierdzenie uiszczenia opłaty skarbowej od pełnomocnictwa – jeżeli obowiązek uiszczenia takiej opłaty wynika z ustawy z dnia 16 listopada 2006 r. o opłacie skarbowej.
- ☐ (Nieobowiązkowo). Określenie granic terenu w formie graficznej w przypadku wskazania terenu objętego pismem jako części działki ewidencyjnej lub działek ewidencyjnych.
- ☐ (Nieobowiązkowo). Inne załączniki – w przypadku zaznaczenia pola należy podać nazwy załączników.⁹⁾

10. PODPIS SKŁADAJĄCEGO PISMO (PEŁNOMOCNIKA) I DATA PODPISU

Podpis powinien być czytelny. Podpis i datę podpisu umieszcza się w przypadku składania pisma w postaci papierowej.

Dyrektor

*Kujawsko-Pomorskiego Biura Planowania Przestrzennego
i Regionalnego we Włocławku*

Mariusz Leszczyński

/podpisano elektronicznie/

¹⁾ Można zaznaczyć więcej niż jedno pole. W ramach jednego pisma można wybrać tylko te akty, w przypadku których pismo będzie wysyłane do tego samego organu wskazanego w pkt 1. W przypadku gdy treść wniosku lub uwagi związana jest z dokumentem powiązany z aktem planowania przestrzennego (np. sporządzanej w toku procedowania aktu, w ramach strategicznej oceny oddziaływania na środowisko, prognozy oddziaływania na środowisko), należy w pkt 3 wybrać rodzaj aktu planowania przestrzennego, którego ten dokument dotyczy, po czym wprowadzić treść wniosku lub uwagi w pkt 7.1 lub 7.2.

²⁾ Nie dotyczy planu zagospodarowania przestrzennego województwa.

³⁾ Nie dotyczy planu zagospodarowania przestrzennego województwa i audytu krajobrazowego.

⁴⁾ W pkt 4 należy podać adres zamieszkania albo siedziby składającego pismo. W przypadku wypełnienia pkt 5 podaje się adres do korespondencji składającego pismo, jeżeli jest inny niż adres podany w pkt 4. W przypadku wypełnienia pkt 6 podaje się adres zamieszkania albo siedziby pełnomocnika. W przypadku większej liczby składających pismo lub pełnomocników dane kolejnych składających pismo lub pełnomocników dodaje się w formularzu albo zamieszcza na osobnych stronach i dołącza do formularza.

⁵⁾ Adres skrytki ePUAP lub adres do doręczeń elektronicznych wskazuje się w przypadku wyrażenia zgody na doręczanie korespondencji za pomocą środków komunikacji elektronicznej, z zastrzeżeniem przypadków, w których organ, zgodnie z przepisami ustawy z dnia 18 listopada 2020 r. o doręczeniach elektronicznych (Dz. U. z 2023 r. poz. 285, z późn. zm.), ma obowiązek doręczenia korespondencji na adres do doręczeń elektronicznych.

⁶⁾ Maksymalna liczba znaków w pkt 7.1. wynosi 1000, natomiast w przypadku pkt 7.2.4. wartość ta odnosi się do pojedynczego wiersza. W przypadku potrzeby dodatkowego uzasadnienia, które wykracza poza wskazany limit znaków, uzasadnienie zamieszcza się na osobnych stronach i dołącza do formularza. W przypadku większej liczby wierszy w pkt 7.2.4. kolejne wiersze dodaje się w formularzu albo zamieszcza na osobnych stronach i dołącza do formularza.

⁷⁾ W przypadku zaznaczenia pola „nie” (wskazania terenu objętego pismem jako części działki ewidencyjnej lub działek ewidencyjnych) można dodać załącznik z określeniem granic terenu w formie graficznej.

⁸⁾ Podaje się nazwę lub symbol klasy przeznaczenia terenu zgodnie ze standardami określonymi w przepisach wykonawczych wydanych na podstawie art. 16 ust. 2 ustawy z dnia 27 marca 2003 r. o planowaniu i zagospodarowaniu przestrzennym (Dz. U. z 2023 r. poz. 977, z późn. zm.).

⁹⁾ W przypadku dołączenia do pisma załączników zawierających dane osobowe, inne niż wymienione w pkt 4, 5 i 6, załączniki te należy zanonimizować, tj. ukryć dane osobowe.



MIEJSKA PRACOWNIA URBANISTYCZNA W TORUNIU

Data wpływu 08.11.2024

L. Dz. 2728



PREZES URZĘDU LOTNICTWA CYWILNEGO

LTL-2.64.2950.2024.ULC.1

Warszawa, 2024-11-05

Prezydent Miasta Torunia

Miejska Pracownia Urbanistyczna w Toruniu

ul. Grudziądzka 126B

87-100 Toruń

Dotyczy: przystąpienia do sporządzenia miejscowego planu zagospodarowania przestrzennego

Szanowny Panie,

w związku z zawiadomieniem znak: MPU-187.03/Z.4/2024 z dnia 21 października 2024 r.,
otrzymanym dnia 25 października 2024 r., w sprawie przystąpienia do sporządzenia miejscowego
planu zagospodarowania przestrzennego dla terenu położonego w rejonie ulicy św. Jana Bosko
w Toruniu, zgłaszam następujące wnioski do uwzględnienia w opracowaniu:

- obszar objęty planem znajduje się w zasięgu powierzchni ograniczających przeszkody dla lotniska Toruń,
- obiekty naturalne i sztuczne, w tym obiekty budowlane, położone w granicach powierzchni ograniczających przeszkody nie mogą być wyższe niż wysokości określone przez te powierzchnie,
- przy obliczaniu wysokości obiektu, o którym mowa wyżej, uwzględnia się także umieszczone na nim kominy, reklamy, anteny oraz inne urządzenia, a w przypadku dróg lub linii kolejowych również ich skrajnie,
- zabrania się na terenie znajdującym się w granicach powierzchni ograniczających przeszkody sadzenia, uprawy lub dopuszczania do wzrostu drzewa lub krzewu stanowiącego przeszkodę lotniczą,
- na obszarze objętym planem zabrania się budowy lub rozbudowy obiektów budowlanych sprzyjających występowaniu zwierząt stwarzających zagrożenie dla ruchu statków powietrznych.

Podstawę prawną do powyższych wniosków stanowi ustawa z dnia 3 lipca 2002 r. – Prawo lotnicze (Dz. U. z 2023 r. poz. 2110 oraz z 2024 r. poz. 731 i 1222).

Mapę z naniesionymi powierzchniami ograniczającymi przeszkody udostępnia zarządzający lotniskiem Toruń, tj. Aeroklub Polski.

Powyższa opinia uwzględnia ograniczenia jedynie w odniesieniu do obiektów lotnictwa cywilnego.

Z up. Prezesa Urzędu Lotnictwa Cywilnego

Wojciech Studziński

Zastępca Dyrektora Departamentu Lotnisk

(dokument został wydany w postaci elektronicznej i opatrzony kwalifikowanym podpisem elektronicznym)

Do wiadomości:

- Aeroklub Polski, ul. Komitetu Obrony Robotników 39, 02-148 Warszawa;
- Aeroklub Pomorski, ul. 4 Pułku Lotniczego 17, 87-100 Toruń.

Pismo dotyczące aktu planowania przestrzennego

1. ORGAN, DO KTÓREGO JEST SKŁADANE PISMO

Nazwa: Prezydent Miasta Torunia

2. RODZAJ PISMA¹⁾

☒ 2.1. wniosek do projektu aktu

☐ 2.2. uwaga do konsultowanego projektu aktu²⁾

☐ 2.3. wniosek o zmianę aktu³⁾

☐ 2.4. wniosek o sporządzenie aktu³⁾

3. RODZAJ AKTU PLANOWANIA PRZESTRZENNEGO¹⁾

☐ 3.1. plan ogólny gminy

☒ 3.2. miejscowy plan zagospodarowania przestrzennego, w tym zintegrowany plan inwestycyjny lub miejscowy plan rewitalizacji

☐ 3.3. uchwała ustalająca zasady i warunki sytuowania obiektów małej architektury, tablic reklamowych i urządzeń reklamowych oraz ogrodzeń, ich gabaryty, standardy jakościowe oraz rodzaje materiałów budowlanych, z jakich mogą być wykonane

☐ 3.4. audyt krajobrazowy

☐ 3.5. plan zagospodarowania przestrzennego województwa

4. DANE SKŁADAJĄCEGO PISMO⁴⁾

Imię i nazwisko lub nazwa: Prezes Urzędu Lotnictwa Cywilnego

Kraj: Polska

Województwo: mazowieckie

Powiat: m.st. Warszawa

Gmina: Warszawa

Ulica: Marcina Flisa

Nr domu: 2

Nr lokalu:

Miejscowość: Warszawa

Kod pocztowy: 02-247

E-mail (w przypadku gdy składający pismo posiada adres e-mail): kancelaria@ulc.gov.pl

Nr tel. (nieobowiązkowo): + 48 22 520 72 00

Adres skrytki ePUAP lub adres do doręczeń elektronicznych⁵⁾: /ULCPR/SkrytkaESP

4.1. Czy składający pismo jest właścicielem lub użytkownikiem wieczystym nieruchomości objętej wnioskiem lub uwagą?

☐ tak

☒ nie

5. ADRES DO KORESPONDENCJI SKŁADAJĄCEGO PISMO⁴⁾

(Nieobowiązkowo)

Kraj: Województwo:

Powiat: Gmina:

Ulica: Nr domu: Nr lokalu:

Miejscowość: Kod pocztowy:

6. DANE PEŁNOMOCNIKA⁴⁾

(Nieobowiązkowo)

☐ pełnomocnik ☐ pełnomocnik do doręczeń

Imię i nazwisko:

Kraj: Województwo:

Powiat: Gmina:

Ulica: Nr domu: Nr lokalu:

Miejscowość: Kod pocztowy:

E-mail (w przypadku gdy pełnomocnik posiada adres e-mail):

Nr tel. (nieobowiązkowo):

Adres skrytki ePUAP lub adres do doręczeń elektronicznych⁵⁾:

7. TREŚĆ PISMA

7.1. Treść⁶⁾ zgodnie z załącznikiem znak: LTL-2.64.2950.2024.ULC.1

7.2. (Nieobowiązkowo) W przypadku wypełnienia, należy uzupełnić każdą z kolumn tabeli.

Szczegółowe informacje dotyczące treści pisma w odniesieniu do działek ewidencyjnych:

Lp.	7.2.1. Nazwa aktu planowania przestrzennego	7.2.2. Identyfikator działki lub działek ewidencyjnych	7.2.3. Czy teren objęty pismem obejmuje całość działki lub działek ewidencyjnych ⁷⁾	7.2.4. Treść ⁶⁾
1	<input type="checkbox"/> tak <input type="checkbox"/> nie

7.3. (Nieobowiązkowo) W przypadku wypełnienia, należy uzupełnić każdą z kolumn tabeli.

Szczegółowe informacje dotyczące działek ewidencyjnych oraz niektórych parametrów – w przypadku zaznaczenia w pkt 2: wniosku do projektu aktu (pkt 2.1), uwagi do konsultowanego projektu aktu (pkt 2.2) lub wniosku o zmianę aktu (pkt 2.3) oraz w pkt 3: planu ogólnego gminy (pkt 3.1) lub miejscowego planu zagospodarowania przestrzennego, w tym zintegrowanego planu inwestycyjnego lub miejscowego planu rewitalizacji (pkt 3.2):

Lp.	7.3.1. Nazwa planu ogólnego gminy lub miejscowego planu zagospodarowania przestrzennego	7.3.2. Identyfikator działki lub działek ewidencyjnych	7.3.3. Czy teren objęty pismem obejmuje całość działki lub działek ewidencyjnych ⁷⁾	7.3.4. Nazwa lub nazwy klasy przeznaczenia terenu (albo symbol lub symbole klasy przeznaczenia terenu) ⁸⁾	7.3.5. Maksymalny udział powierzchni zabudowy [%]	7.3.6. Maksymalna wysokość zabudowy [m]	7.3.7. Minimalny udział powierzchni biologicznie czynnej [%]
1	<input type="checkbox"/> tak <input type="checkbox"/> nie

8. OŚWIADCZENIE W SPRAWIE KORESPONDENCJI ELEKTRONICZNEJ

☒ Wyrażam zgodę ☐ Nie wyrażam zgody

na doręczanie korespondencji w niniejszej sprawie za pomocą środków komunikacji elektronicznej w rozumieniu art. 2 pkt 5 ustawy z dnia 18 lipca 2002 r. o świadczeniu usług drogą elektroniczną (Dz. U. z 2020 r. poz. 344).

9. ZAŁĄCZNIKI

- ☐ Pełnomocnictwo do reprezentowania składającego pismo lub pełnomocnictwo do doręczeń (zgodnie z ustawą z dnia 16 listopada 2006 r. o opłacie skarbowej (Dz. U. z 2023 r. poz. 2111)) – jeżeli składający pismo działa przez pełnomocnika.
- ☐ Potwierdzenie uiszczenia opłaty skarbowej od pełnomocnictwa – jeżeli obowiązek uiszczenia takiej opłaty wynika z ustawy z dnia 16 listopada 2006 r. o opłacie skarbowej.
- ☐ (Nieobowiązkowo). Określenie granic terenu w formie graficznej w przypadku wskazania terenu objętego pismem jako części działki ewidencyjnej lub działek ewidencyjnych.
- ☒ (Nieobowiązkowo). Inne załączniki – w przypadku zaznaczenia pola należy podać nazwy załączników.⁹⁾ pismo znak: LTL-2.64.2950.2024.ULC.1

10. PODPIS SKŁADAJĄCEGO PISMO (PEŁNOMOCNIKA) I DATA PODPISU

Podpis powinien być czytelny. Podpis i datę podpisu umieszcza się w przypadku składania pisma w postaci papierowej.

Podpis:

Z up. Prezesa Urzędu Lotnictwa Cywilnego

Wojciech Studziński

Zastępca Dyrektora Departamentu Lotnisk

(dokument został wydany w postaci elektronicznej
i opatrzony kwalifikowanym podpisem elektronicznym)

¹⁾ Można zaznaczyć więcej niż jedno pole. W ramach jednego pisma można wybrać tylko te akty, w przypadku których pismo będzie wysyłane do tego samego organu wskazanego w pkt 1. W przypadku gdy treść wniosku lub uwagi związana jest z dokumentem powiązany z aktem planowania przestrzennego (np. sporządzanej w toku procedowania aktu, w ramach strategicznej oceny oddziaływania na środowisko, prognozy oddziaływania na środowisko), należy w pkt 3 wybrać rodzaj aktu planowania przestrzennego, którego ten dokument dotyczy, po czym wprowadzić treść wniosku lub uwagi w pkt 7.1 lub 7.2.

²⁾ Nie dotyczy planu zagospodarowania przestrzennego województwa.

³⁾ Nie dotyczy planu zagospodarowania przestrzennego województwa i audytu krajobrazowego.

⁴⁾ W pkt 4 należy podać adres zamieszkania albo siedziby składającego pismo. W przypadku wypełnienia pkt 5 podaje się adres do korespondencji składającego pismo, jeżeli jest inny niż adres podany w pkt 4. W przypadku wypełnienia pkt 6 podaje się adres zamieszkania albo siedziby pełnomocnika. W przypadku większej liczby składających pismo lub pełnomocników dane kolejnych składających pismo lub pełnomocników dodaje się w formularzu albo zamieszcza na osobnych stronach i dołącza do formularza.

⁵⁾ Adres skrytki ePUAP lub adres do doręczeń elektronicznych wskazuje się w przypadku wyrażenia zgody na doręczanie korespondencji za pomocą środków komunikacji elektronicznej, z zastrzeżeniem przypadków, w których organ, zgodnie z przepisami ustawy z dnia 18 listopada 2020 r. o doręczeniach elektronicznych (Dz. U. z 2023 r. poz. 285, z późn. zm.), ma obowiązek doręczenia korespondencji na adres do doręczeń elektronicznych.

⁶⁾ Maksymalna liczba znaków w pkt 7.1. wynosi 1000, natomiast w przypadku pkt 7.2.4. wartość ta odnosi się do pojedynczego wiersza. W przypadku potrzeby dodatkowego uzasadnienia, które wykracza poza wskazany limit znaków, uzasadnienie zamieszcza się na osobnych stronach i dołącza do formularza. W przypadku większej liczby wierszy w pkt 7.2.4. kolejne wiersze dodaje się w formularzu albo zamieszcza na osobnych stronach i dołącza do formularza.

⁷⁾ W przypadku zaznaczenia pola „nie” (wskazania terenu objętego pismem jako części działki ewidencyjnej lub działek ewidencyjnych) można dodać załącznik z określeniem granic terenu w formie graficznej.

⁸⁾ Podaje się nazwę lub symbol klasy przeznaczenia terenu zgodnie ze standardami określonymi w przepisach wykonawczych wydanych na podstawie art. 16 ust. 2 ustawy z dnia 27 marca 2003 r. o planowaniu i zagospodarowaniu przestrzennym (Dz. U. z 2023 r. poz. 977, z późn. zm.).

⁹⁾ W przypadku dołączenia do pisma załączników zawierających dane osobowe, inne niż wymienione w pkt 4, 5 i 6, załączniki te należy zanonimizować, tj. ukryć dane osobowe.

Wojewódzki Urząd
Ochrony Zabytków w Toruniu
ul. Łazienna 8, 87-100 TORUŃ
tel. (56) 655 47 51, (56) 621 06 92
fax (56) 655 46 84
REGON 005740463 NIP 956-16-21-709



[Signature]
Toruń, 04.11.2024 r.

WUOZ.T.WZN.PP.5183.4.6.2024.AG

MIEJSKA PRACOWNIA URBANISTYCZNA W TORUNIU
07. LIS. 2024
Data wpływu
L. Dz. *2708*

Prezydent Miasta Torunia
ul. Wały Gen. Sikorskiego 8
87-100 Toruń

dotyczy: wniosku do miejscowego planu zagospodarowania przestrzennego dla terenu położonego w rejonie ulicy św. Jana Bosko w Toruniu

W odpowiedzi na zawiadomienie Prezydenta Miasta Torunia z 21.10.2024 r., znak: MPU-187.03/Z.8/2024, o przystąpieniu do sporządzania miejscowego planu zagospodarowania przestrzennego miasta Torunia zgodnie z uchwałą Rady Miasta Torunia Nr 70/24 z 5.09.2024 r.;

obejmującego teren: położony przy ul. św. Jana Bosko, zaznaczony na załączniku graficznym do ww. uchwały;

działając na podstawie art. 15. ust.2. pkt 4 i art. 24 ust.1. ustawy z dnia 27 marca 2003 r. o planowaniu i zagospodarowaniu przestrzennym (t. j. Dz. U. z 2024 r. poz. 1130),
Kujawsko-Pomorski Wojewódzki Konserwator Zabytków, informuje że:

- Na terenie objętym sporządzaniem miejscowego planu nie odnotowano występowania nieruchomości zabytków archeologicznych ani innych zabytków nieruchomości podlegających ochronie konserwatorskiej. W przypadku odkrycia w trakcie realizacji inwestycji przedmiotu, który posiada cechy zabytku lub wykopaliska archeologicznego, osoby prowadzące roboty budowlane i ziemne są zobowiązane zabezpieczyć znalezisko, wstrzymać wszelkie prace mogące je uszkodzić lub zniszczyć i niezwłocznie powiadomić wojewódzkiego konserwatora zabytków.

Zgodnie z art. 20 ustawy z dnia 23 lipca 2003 r. o ochronie zabytków i opiece nad zabytkami (t. j. Dz. U. z 2024 poz. 1292) projekt planu zagospodarowania przestrzennego należy uzgodnić z wojewódzkim konserwatorem zabytków.

Otrzymują:

1. Prezydent Miasta Torunia
ul. Wały Gen. Sikorskiego 8, 87-100 Toruń
2. Miejska Pracownia Urbanistyczna
ul. Grudziądzka 126 B, 87-100 Toruń
3. Miejski Konserwator Zabytków
ul. Podmurna 2 a; 87-100 Toruń
4. WUOZ.T.WZN.PP a/a

Kujawsko - Pomorski
Wojewódzki Konserwator Zabytków
[Signature]
mgr Izabela Brzostowska

p. R. Pietrucień

30. 10. 2024



KOMENDANT MIEJSKI
PAŃSTWOWEJ STRAŻY POŻARNEJ
W TORUNIU
ul. Legionów 70/76, 87-100 Toruń

MZ.5263.36.2024.2.KB

MIEJSKA PRACOWNIA URBANISTYCZNA W TORUNIU

Data wpływu ... 04. LIS. 2024

L. Dz. ... 2695

Toruń, 29 października 2024 r.



Prezydent Miasta Torunia
ul. Wały Generała Sikorskiego 8,
87-100 Toruń

W nawiązaniu do przesłanego pisma znak MPU-187.03/Z.10/2024 z dnia 21 października 2024 r. zawiadamiającego o podjęciu przez Radę Miasta Torunia uchwały nr 70/24 z dnia 5 września 2024 r. w sprawie przystąpienia do sporządzenia miejscowego planu zagospodarowania przestrzennego położonego w rejonie ulicy św. Jana Bosko w Toruniu, Komendant Miejski Państwowej Straży Pożarnej w Toruniu na obecnym etapie uzgodnień zgłasza następujące uwagi i wnioski w zakresie bezpieczeństwa na przedmiotowym obszarze:

1. Do projektu miejscowego planu zagospodarowania przestrzennego należy wprowadzić zapisy dotyczące możliwości lokalizacji dróg, linii kolejowych, rurociągów oraz zakładów, stwarzających zagrożenie wystąpienia poważnej awarii przemysłowej (w szczególności zakładów o dużym i zwiększonym ryzyku jej wystąpienia) w bezpiecznej odległości od innych obiektów zgodnie z zapisami art. 73 Ustawy z dnia 27 kwietnia 2001 r. Prawo ochrony środowiska (t.j. Dz. U. z 2024, poz. 54).

2. Przy sporządzaniu projektu należy pamiętać o konieczności zapewnienia zaopatrzenia w wodę do celów przeciwpożarowych zgodnie z wymaganiami zawartym w rozdziałach 1-5 Rozporządzenia Ministra Spraw Wewnętrznych i Administracji z dnia 24 lipca 2009 r. w sprawie przeciwpożarowego zaopatrzenia w wodę i dróg pożarowych (Dz. U. z 2009 nr 124, poz. 1030) – zwanego dalej rozporządzeniem w sprawie przeciwpożarowego zaopatrzenia w wodę i dróg pożarowych z uwzględnieniem zainstalowania na sieci wodociągowej w obrębie opracowania hydrantów nadziemnych zapewniających możliwość intensywnego czerpania wody do celów przeciwpożarowych zgodnie § 10, ust 9 i 10 przytoczonego rozporządzenia. Ponadto należy odnieść się do kwestii związanych z zapewnianiem dojazdu dla pojazdów jednostek ochrony przeciwpożarowej zgodnie z rozdziałem 6 rozporządzenia w sprawie przeciwpożarowego zaopatrzenia w wodę i dróg pożarowych.

3. Przy szczegółowym opracowywaniu projektów budowlanych obiektów wnoszonych w granicach objętych miejscowym planem zagospodarowania przestrzennego należy uwzględnić postanowienia przepisów i norm w zakresie:

- projektowania zabudowy zgodnie z wymaganiami zawartymi w Rozporządzeniu Ministra Infrastruktury z dnia 12 kwietnia 2002 r. w sprawie warunków technicznych, jakim powinny odpowiadać budynki i ich usytuowanie (t.j. Dz. U. 2022 r., poz. 1225)
- przestrzegania i zapewnienia warunków ochrony przeciwpożarowej zgodnych z Rozporządzeniem Ministra Spraw Wewnętrznych i Administracji z dnia 7 czerwca 2010 r. w sprawie ochrony przeciwpożarowej budynków, innych obiektów budowlanych i terenów (Dz. U. 2023 poz. 822),
- zapewnienia zaopatrzenia w wodę do celów przeciwpożarowych zgodnie z wymaganiami

zawartymi w rozdziałach 1-5 rozporządzenia w sprawie przeciwpożarowego zaopatrzenia w wodę i dróg pożarowych,

- zaprojektowania dróg pożarowych umożliwiających dojazd do obiektów jednostkom ochrony przeciwpożarowej zgodnie z rozdziałem 6 rozporządzenia w sprawie przeciwpożarowego zaopatrzenia w wodę i dróg pożarowych,

- uwzględnienia poziomu zagrożenia powodziowego w decyzjach o ustaleniu lokalizacji inwestycji celu publicznego lub warunkach zabudowy na obszarach wykazanych na mapach zagrożenia powodziowego zgodnie z zapisami zawartymi w Ustawie z dnia 20 lipca 2017 r. Prawo wodne (t.j. Dz. U. 2023, poz. 1478 ze zm.) oraz na podstawie Rozporządzeniu Ministra Gospodarki Morskiej i Żeglugi Śródlądowej z dnia 4 października 2018 r. w sprawie opracowywania map zagrożenia powodziowego oraz map ryzyka powodziowego (Dz. U. 2018, poz. 2031). Wybudowanie nowych obiektów w przedmiotowej strefie bez zwrócenia uwagi na zagrożenie powodziowe zwiększy intensywność zabudowy oraz ilość osób zagrożonych, przewidzianych do ewakuacji, co w znaczącym stopniu może utrudnić ewentualne działania ratownicze i ewakuacyjne prowadzone przez jednostki ochrony przeciwpożarowej.

4. Ponadto należy uwzględnić:

- inne miejscowe zagrożenia powodowane między innymi możliwością wystąpienia na przedmiotowym terenie podtopień w przypadku długotrwałych intensywnych opadów i/lub roztopów (retencja, odprowadzenie wód powierzchniowych, zachowanie i rozbudowa istniejących rowów i cieków itp.),

- zagrożenia pożarowe, jakie może powodować istniejąca oraz planowana zabudowa i komunikacja w sąsiedztwie zwartego kompleksu leśnego.

Rozwiązania przyjęte w projektach planu zagospodarowania przestrzennego nie powinny pogarszać warunków zaopatrzenia w wodę do celów gaśniczych i dojazdu drogami pożarowymi do obiektów istniejących.

KOMENDANT MIEJSKI

Państwowej Straży Pożarnej

bryg. mgr inż. Sławomir Grudziński

/podpisano kwalifikowanym podpisem elektronicznym/

Otrzymują:

1. Adresat – 1 egz. e-PUAP,
2. aa – 1 egz.